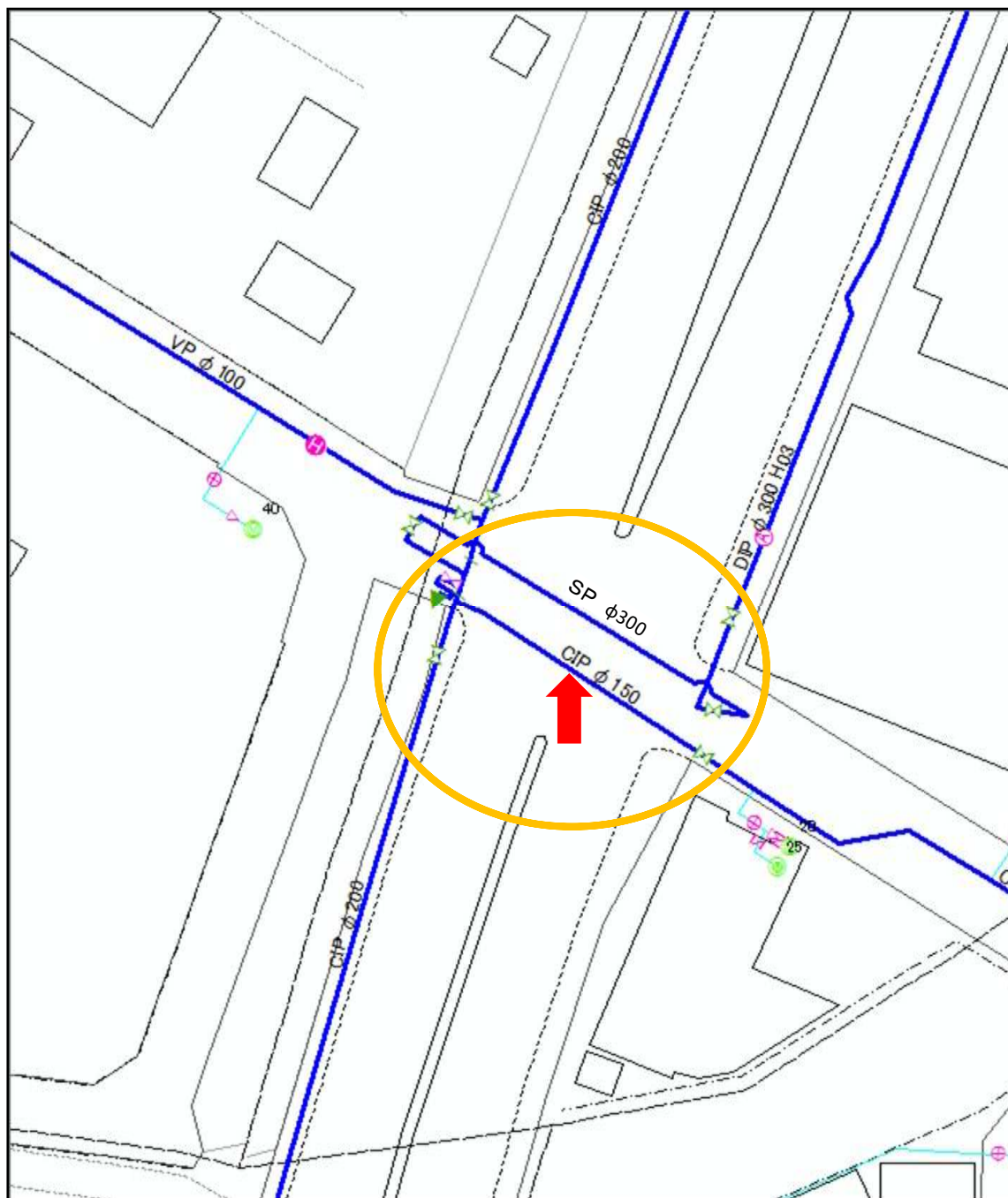


# 水道配管台帳図

一般国道内横断管調査箇所 一般国道16号 No. 21

設置場所 浜川戸二丁目11-1番地先(南側)

縮尺 1/500

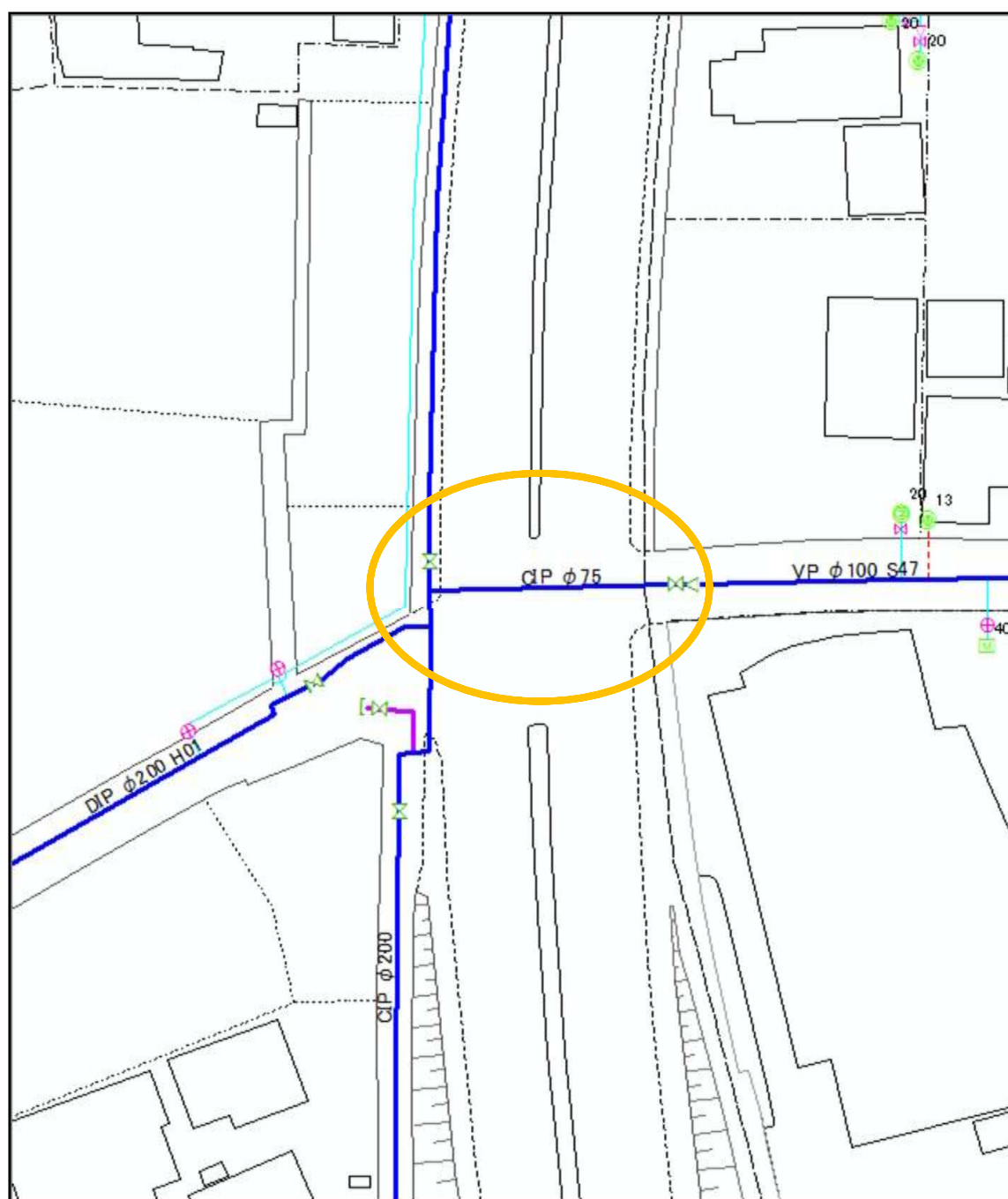


# 水道配管台帳図

一般国道内横断管調査箇所 一般国道16号 No. 22

設置場所 新方袋 新方袋交差点内

縮尺 1/500

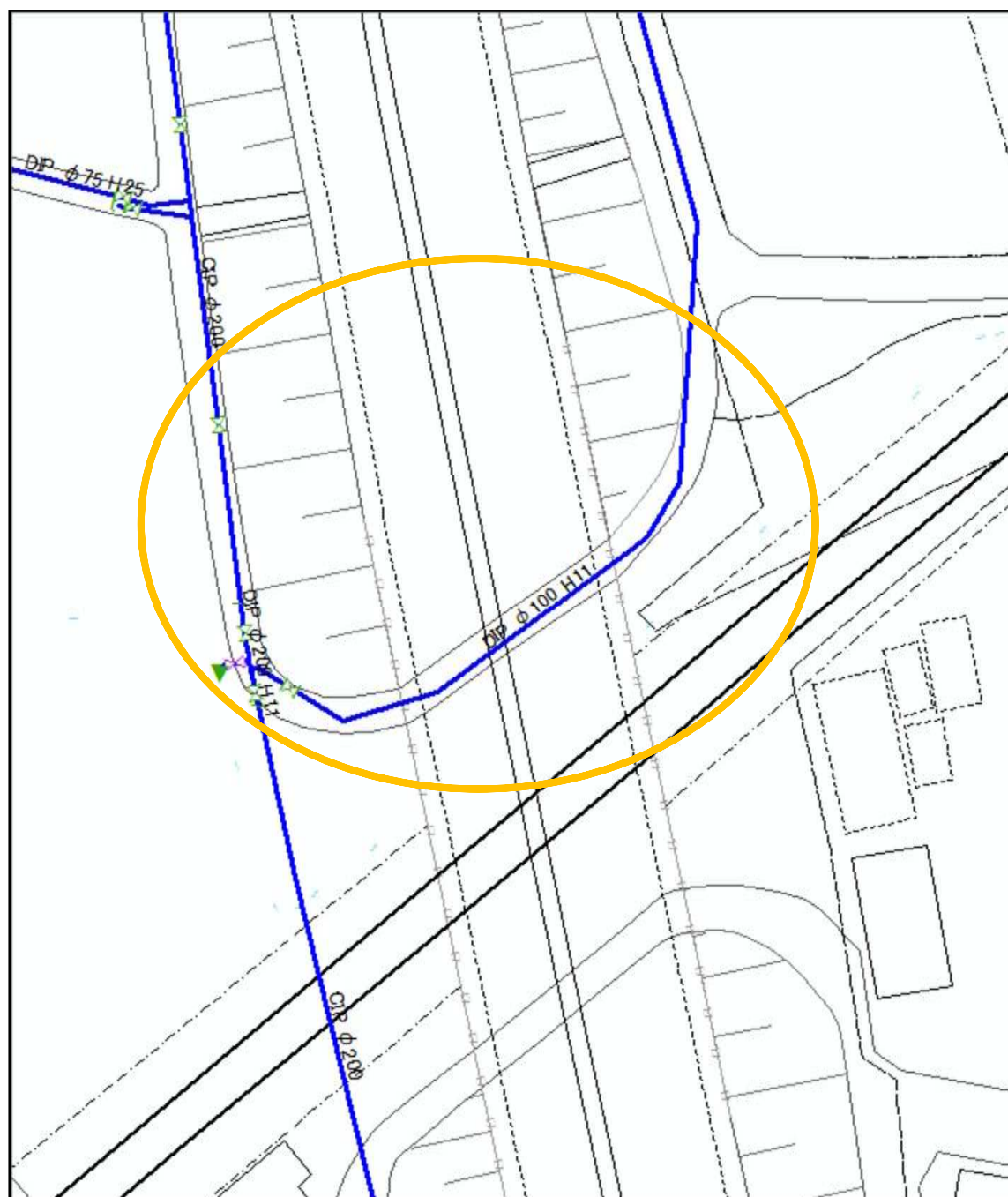


# 水道配管台帳図

一般国道内横断管調査箇所 一般国道16号 No. 23

設置場所 新方袋 西春日部陸橋下

縮尺 1/500

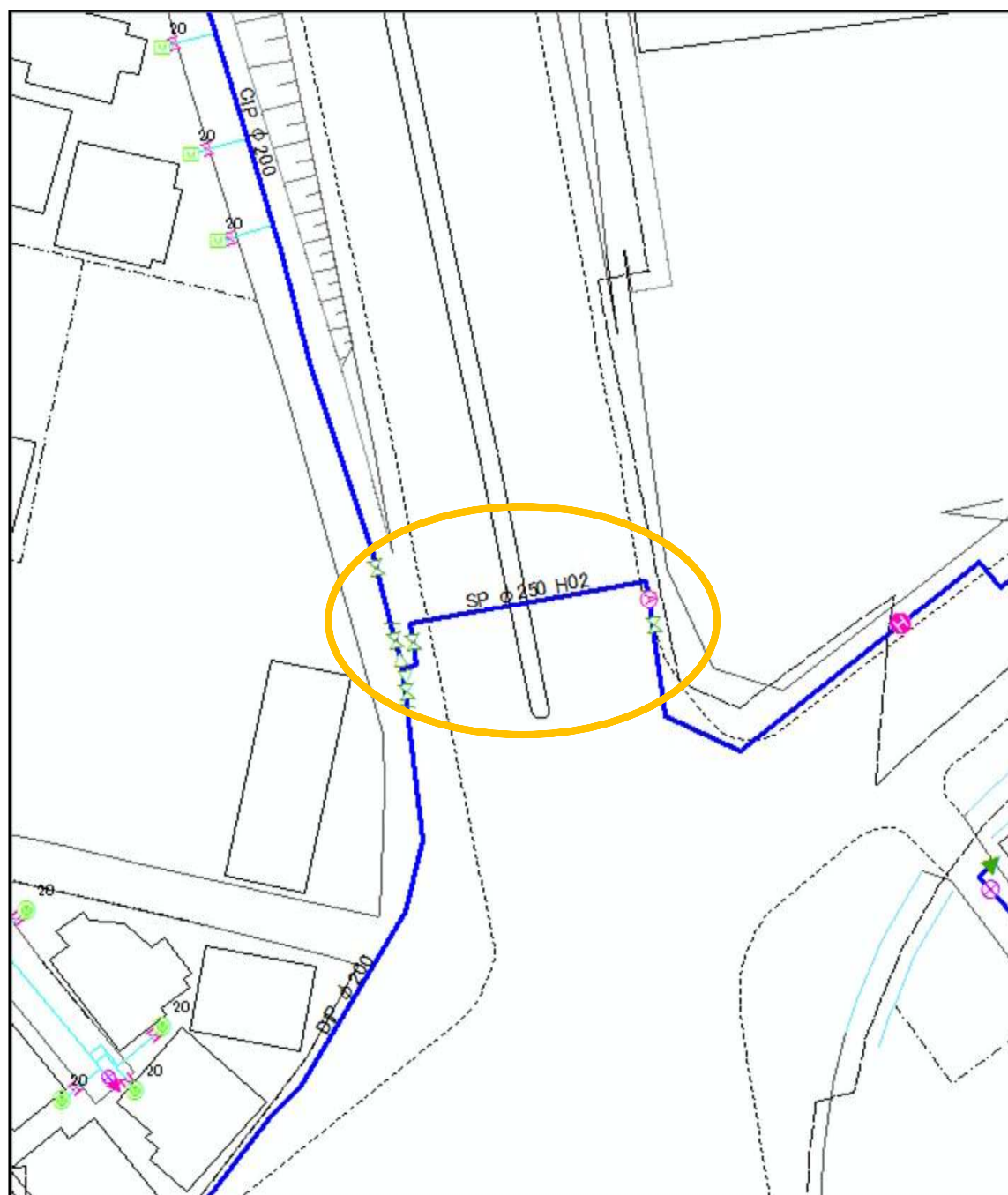


# 水道配管台帳図

一般国道内横断管調査箇所 一般国道16号 No. 24

設置場所 新方袋 南中曽根交差点内

縮尺 1/500



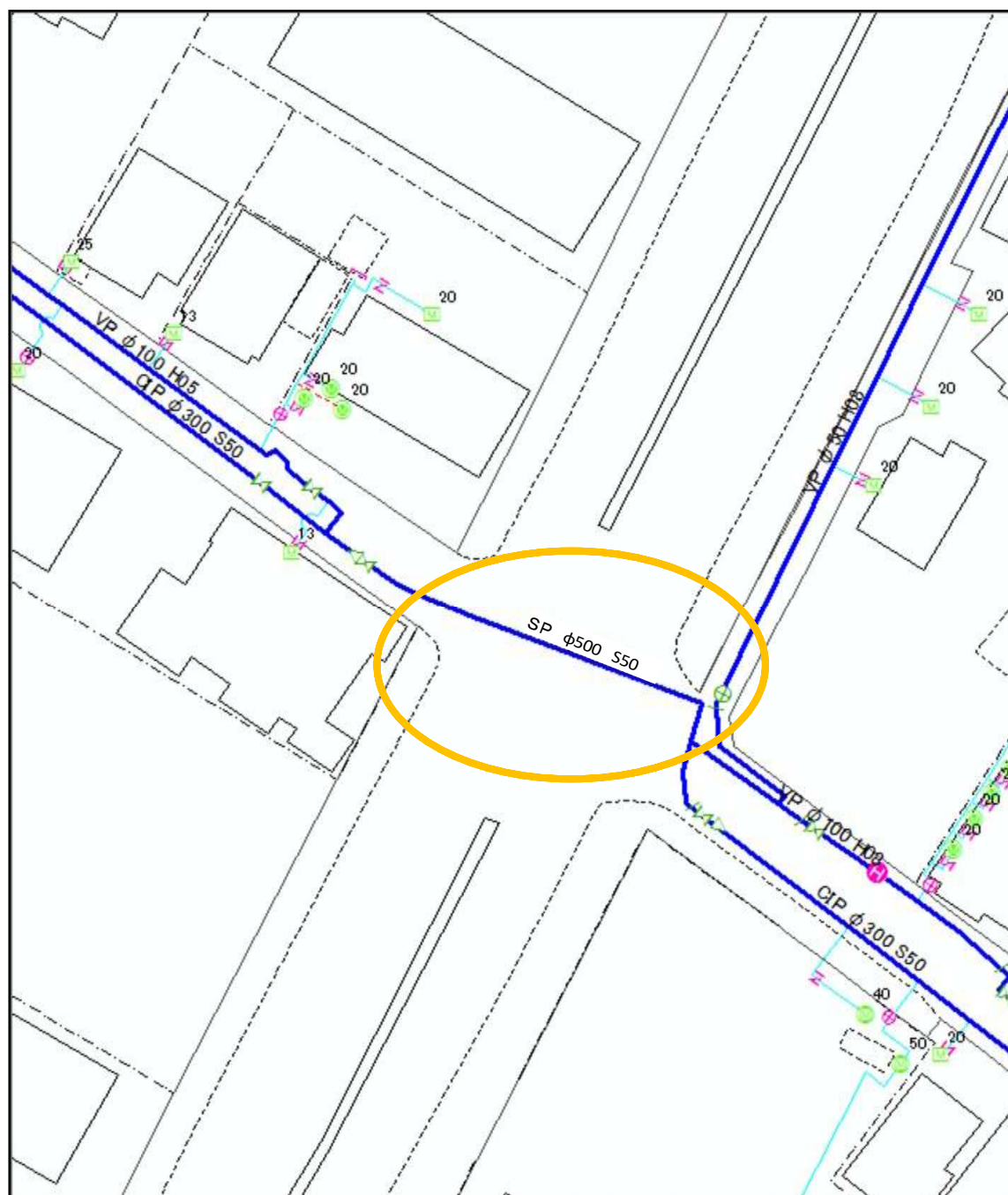


# 水道配管台帳図

一般国道内横断管調査箇所 一般国道16号 No. 25

設置場所 増富 豊春駅入口交差点内

縮尺 1/500

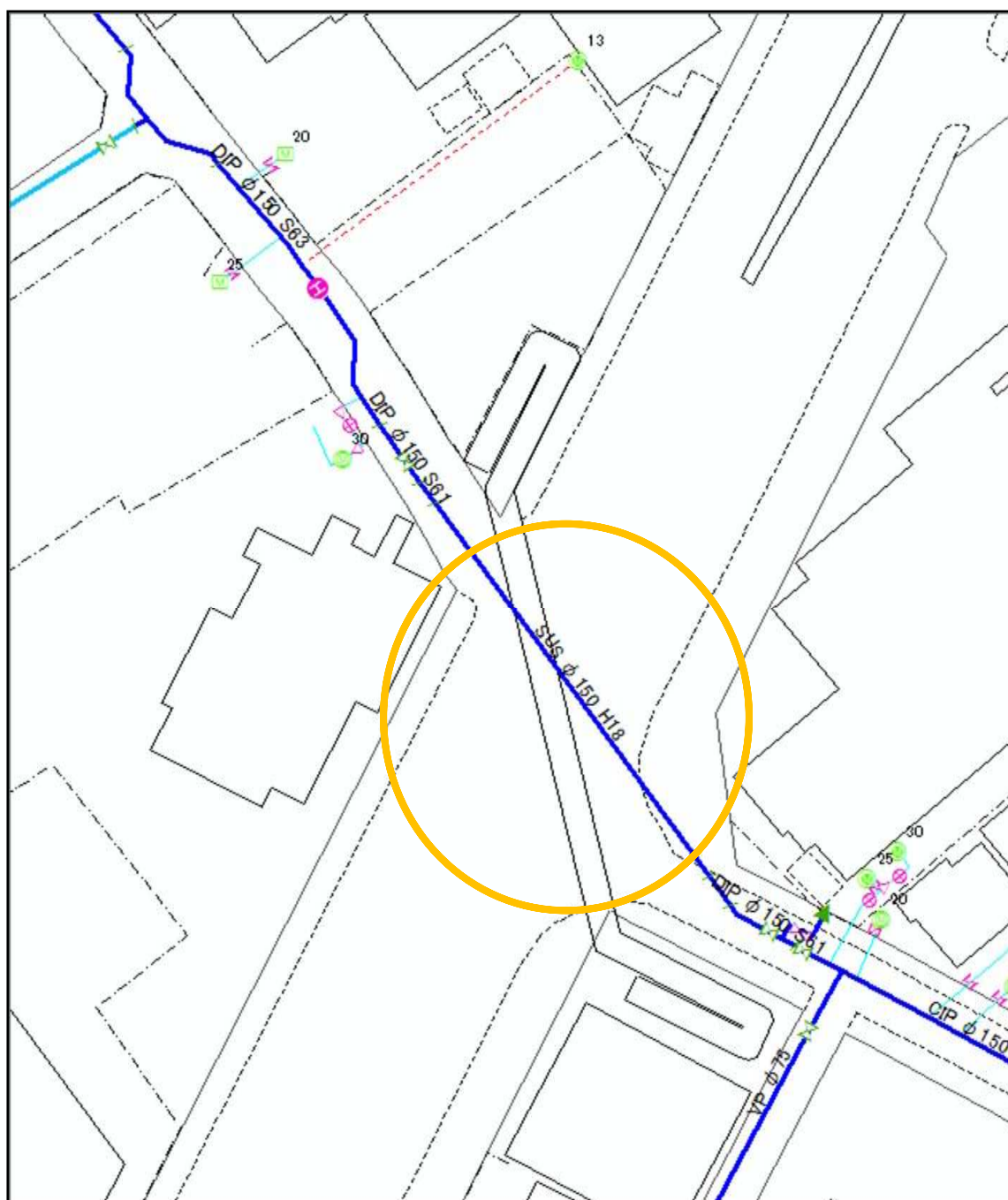


# 水道配管台帳図

一般国道内横断管調査箇所 一般国道16号 No. 26

設置場所 増富 増富交差点内

縮尺 1/500

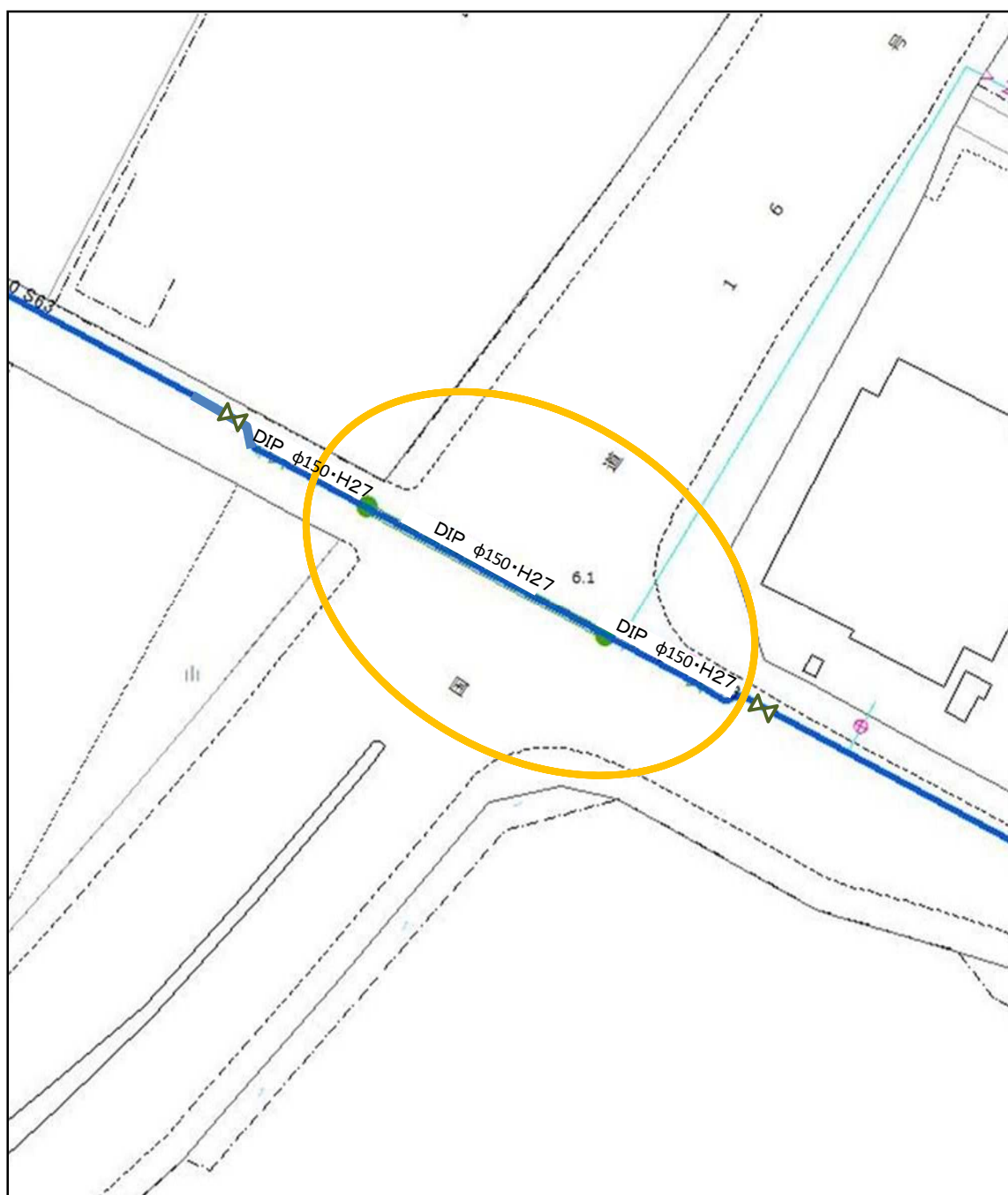


# 水道配管台帳図

一般国道内横断管調査箇所 一般国道16号 No. 27

設置場所 増戸 増戸北交差点内

縮尺 1/500



4 一般国道内横断管調査箇所 一般国道4号			
番号	設 置 場 所	管 種 及 び 口 径	地 区
1	小湊 小湊(北)交差点内	SGP 口径150mm	幸松
2	小湊 小湊(南)交差点内	VP 口径75mm	幸松
3	八丁目 八丁目(北)交差点内	DIP 口径250mm	幸松
4	八丁目 八丁目(中)交差点内	SP 口径200mm	幸松
5	八丁目 八交差点内	CIP 口径100mm	幸松
6	八丁目 八丁目(南)	SP 口径150mm	幸松
7	粕壁東二丁目11-13番地先	DIP 口径100mm	粕壁
8	粕壁東二丁目 一宮交差点内	DIP 口径150mm	粕壁
9	粕壁東三丁目 一宮歩道橋交差点内	SGP 口径250mm	粕壁
10	粕壁東三丁目 粕壁東3交差点内	DIP 口径100mm	粕壁
11	緑町一丁目 緑町1交差点内	SP 口径200mm	粕壁
12	緑町一丁目8-13番地先	PP 口径30mm	粕壁
13	緑町一丁目13-13番地先	SP 口径250mm	粕壁
14	緑町一丁目 緑町交差点内	DIP 口径150mm	粕壁
15	備後東一丁目 一の割駅入口交差点内	ACP 口径75mm	武里
16	備後東一丁目7-13番地先	CIP 口径250mm	武里
17	備後東七丁目 備後交差点内	SP 口径150mm	武里
18	備後東六丁目6-10番地先	VP 口径50mm	武里
19	備後東六丁目6-16番地先	HPPE 口径75mm	武里
20	備後東六丁目13-7番地先	VB 口径50mm	武里
21	大枝682番地先	DIP 口径100mm	武里
22	大枝498-2番地先	SGP 口径150mm	武里
23	大枝 大枝交差点内	SP 口径150mm	武里

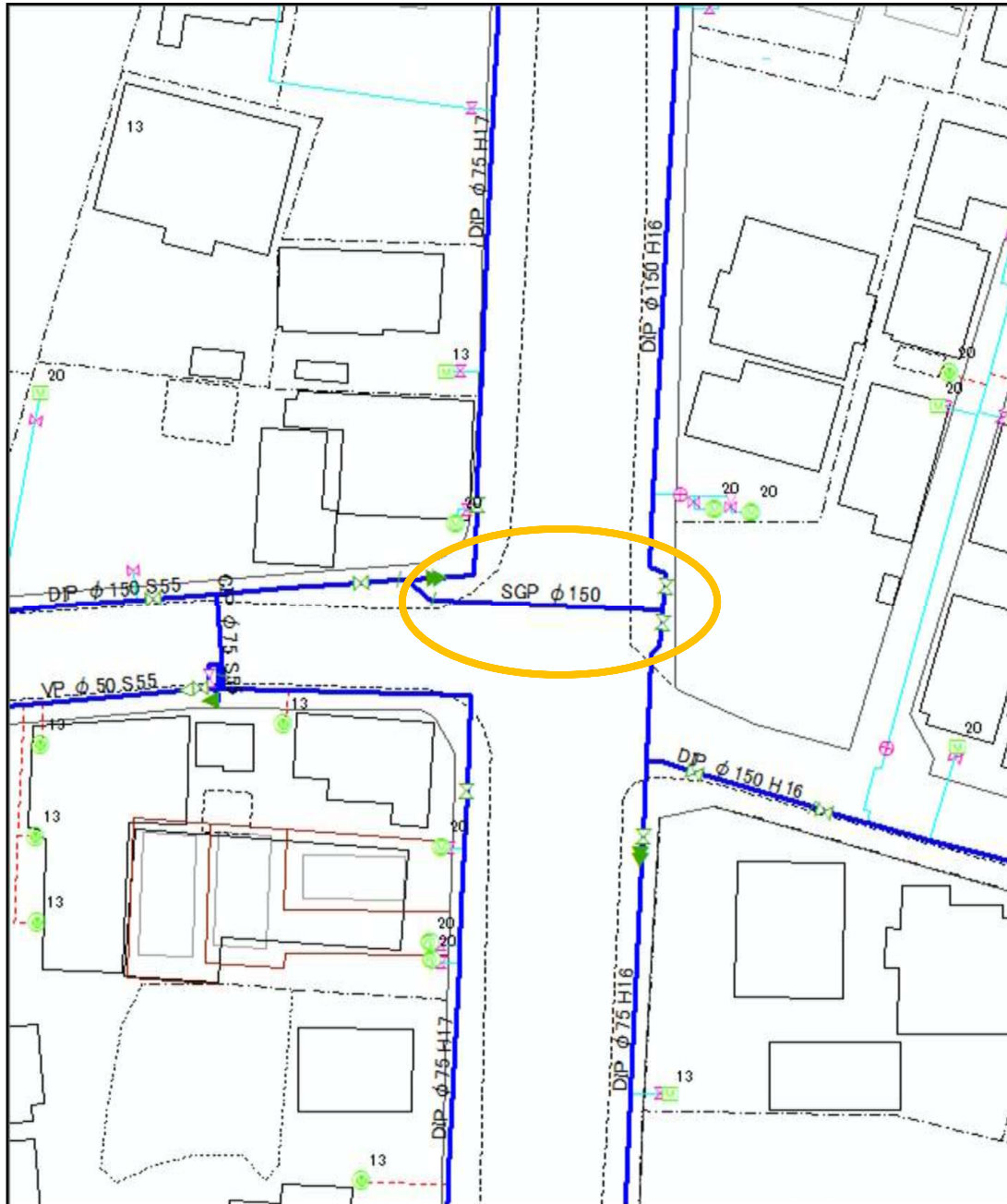


# 水道配管台帳図

一般国道内横断管調査箇所 一般国道4号 No. 1

設置場所 小淵 小淵(北)交差点内

縮尺 1/500

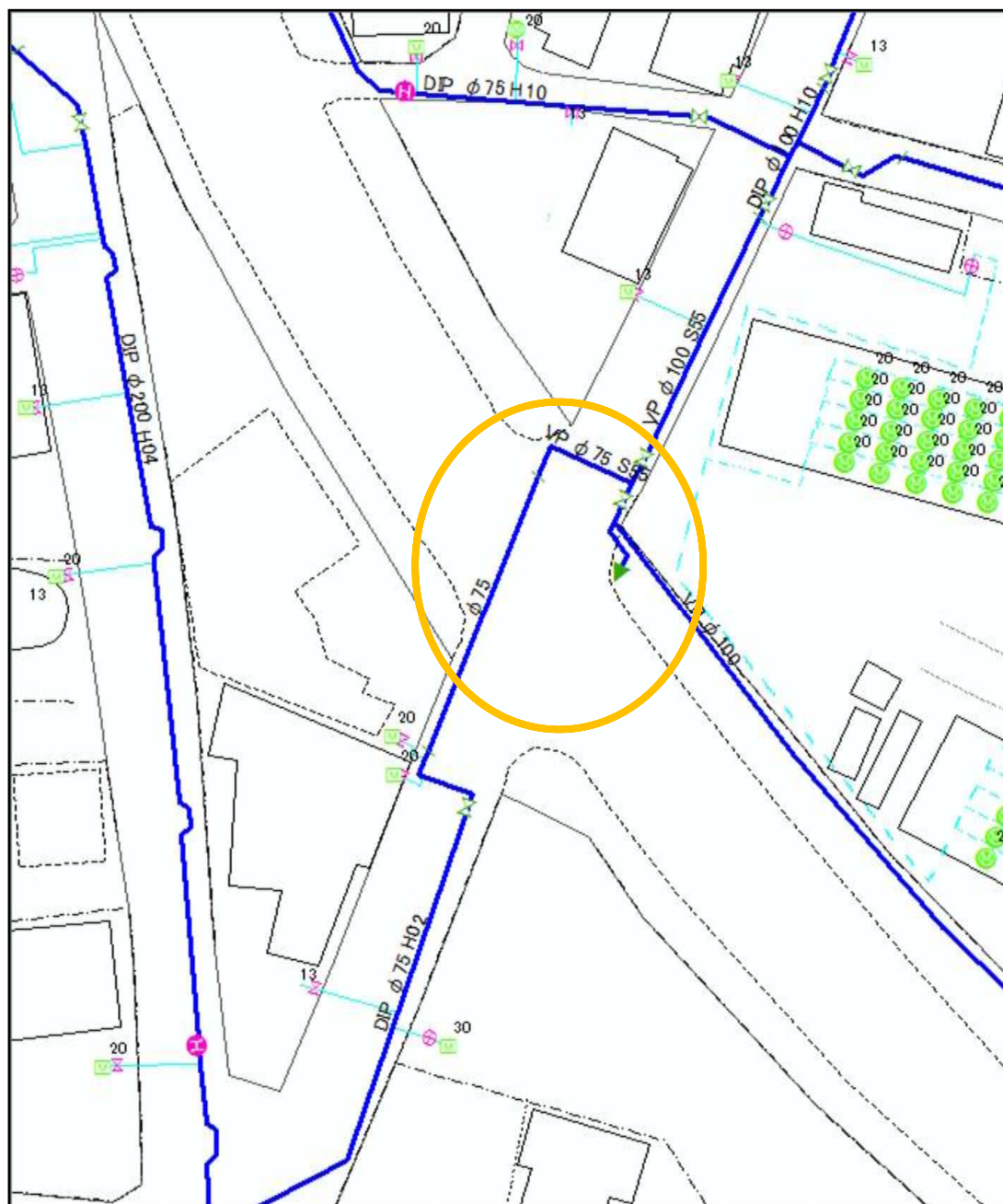


# 水道配管台帳図

一般国道内横断管調査箇所 一般国道4号 No. 2

設置場所 小湊 小湊(南)交差点内

縮尺 1/500

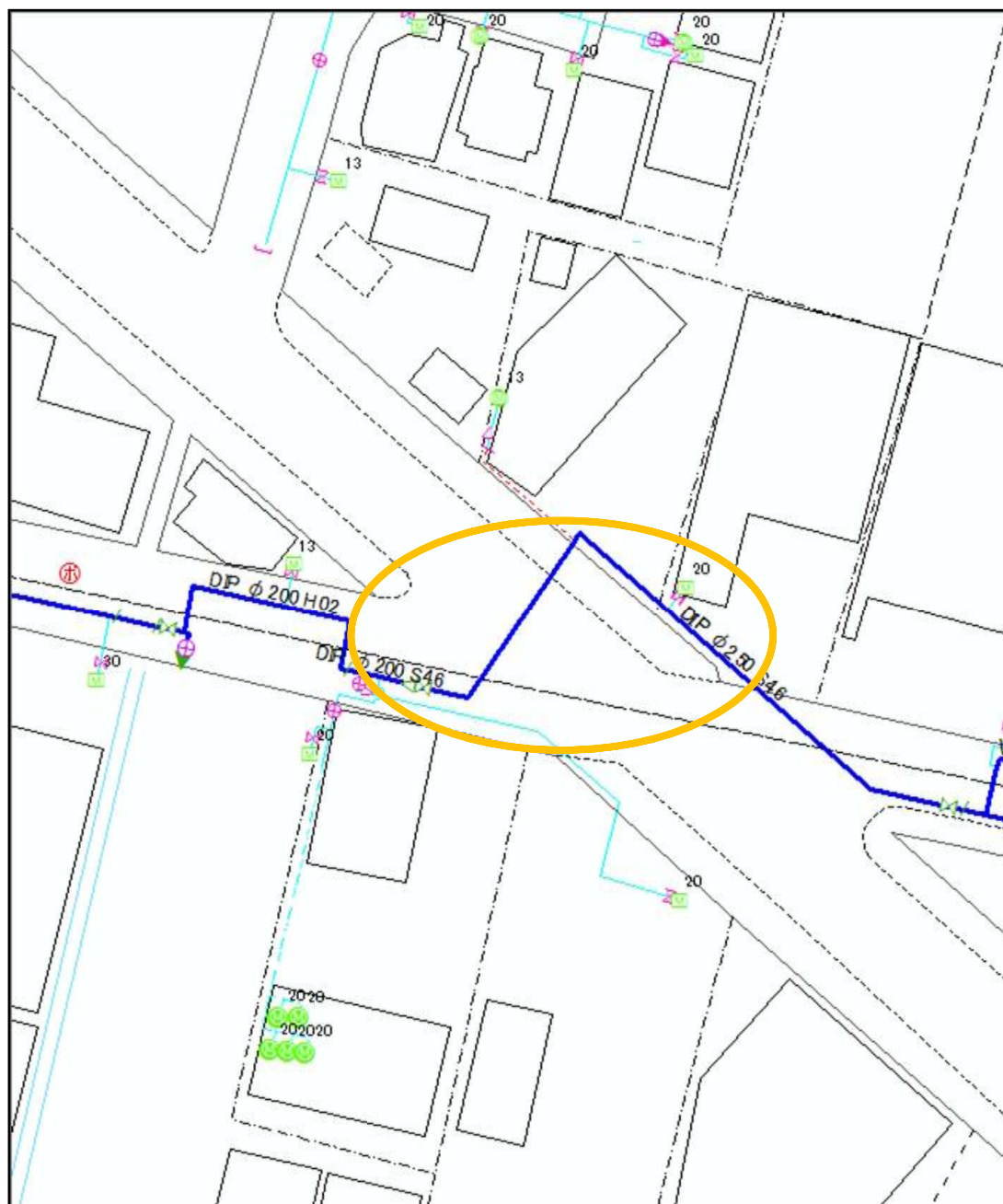


# 水道配管台帳図

一般国道内横断管調査箇所 一般国道4号 No. 3

設置場所 八丁目 八丁目(北)交差点内

縮尺 1/500

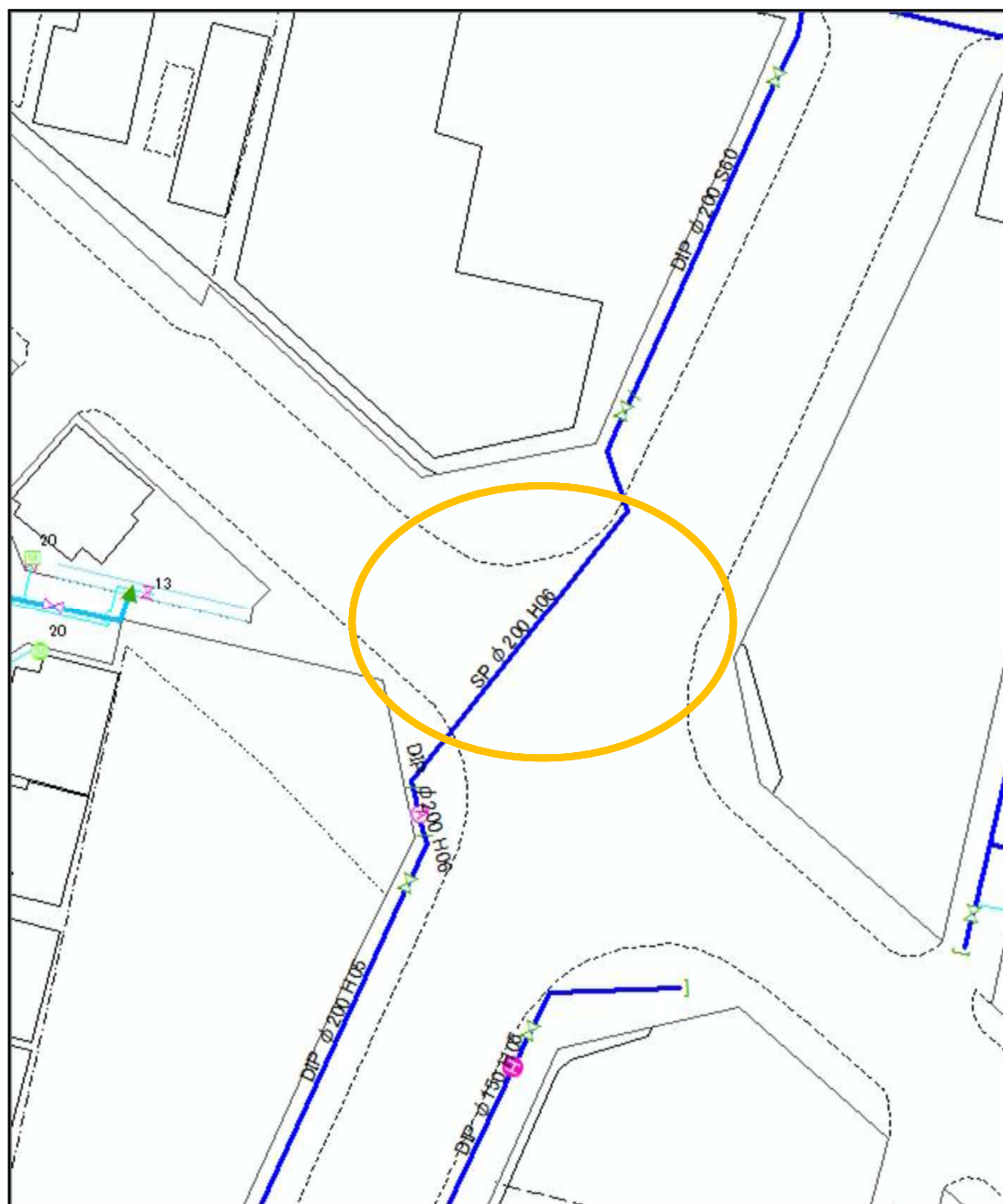


# 水道配管台帳図

一般国道内横断管調査箇所 一般国道4号 No. 4

設置場所 八丁目 八丁目(中)交差点内

縮尺 1/500



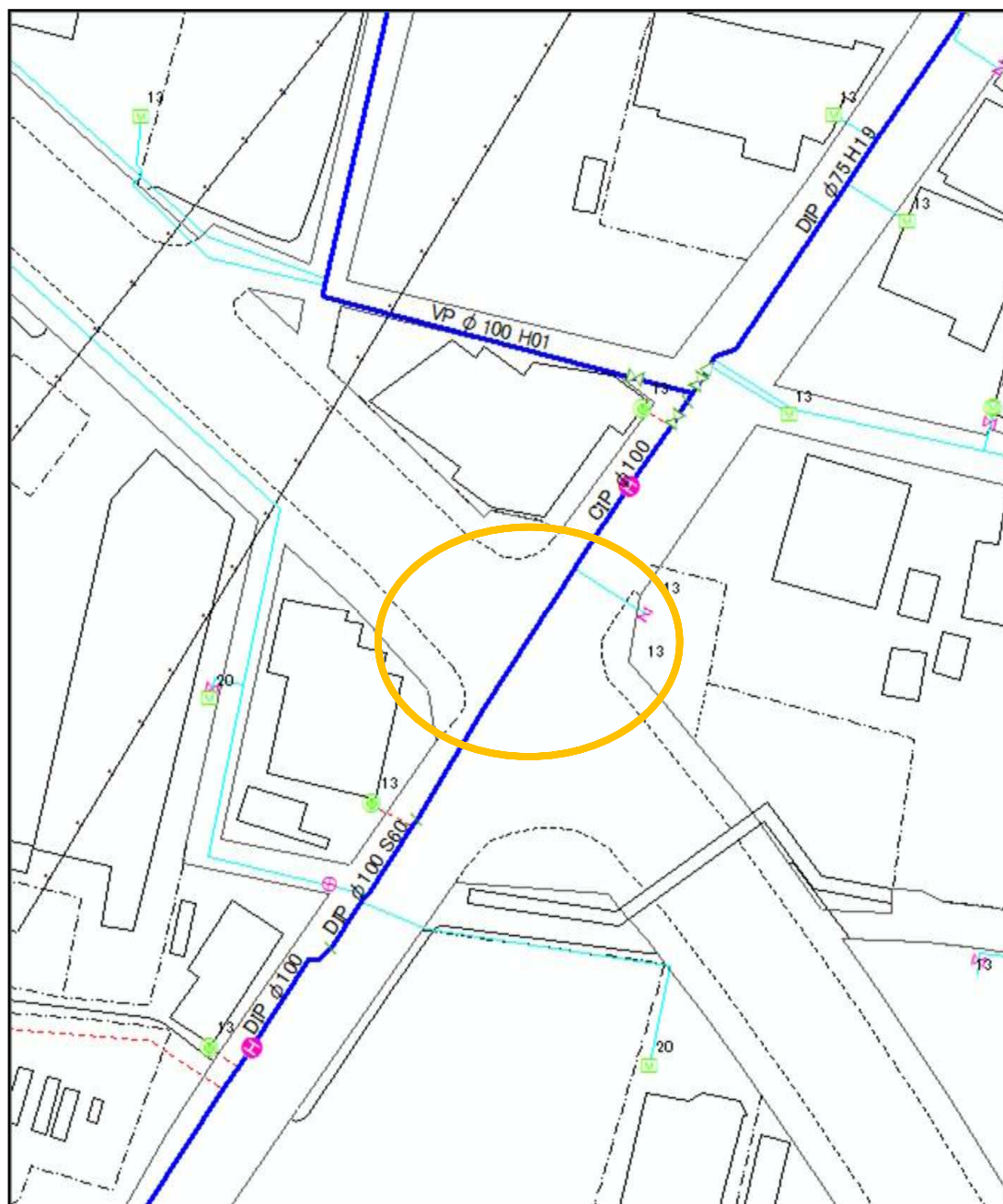


# 水道配管台帳図

一般国道内横断管調査箇所 一般国道4号 No. 5

設置場所 八丁目 八交差点内

縮尺 1/500



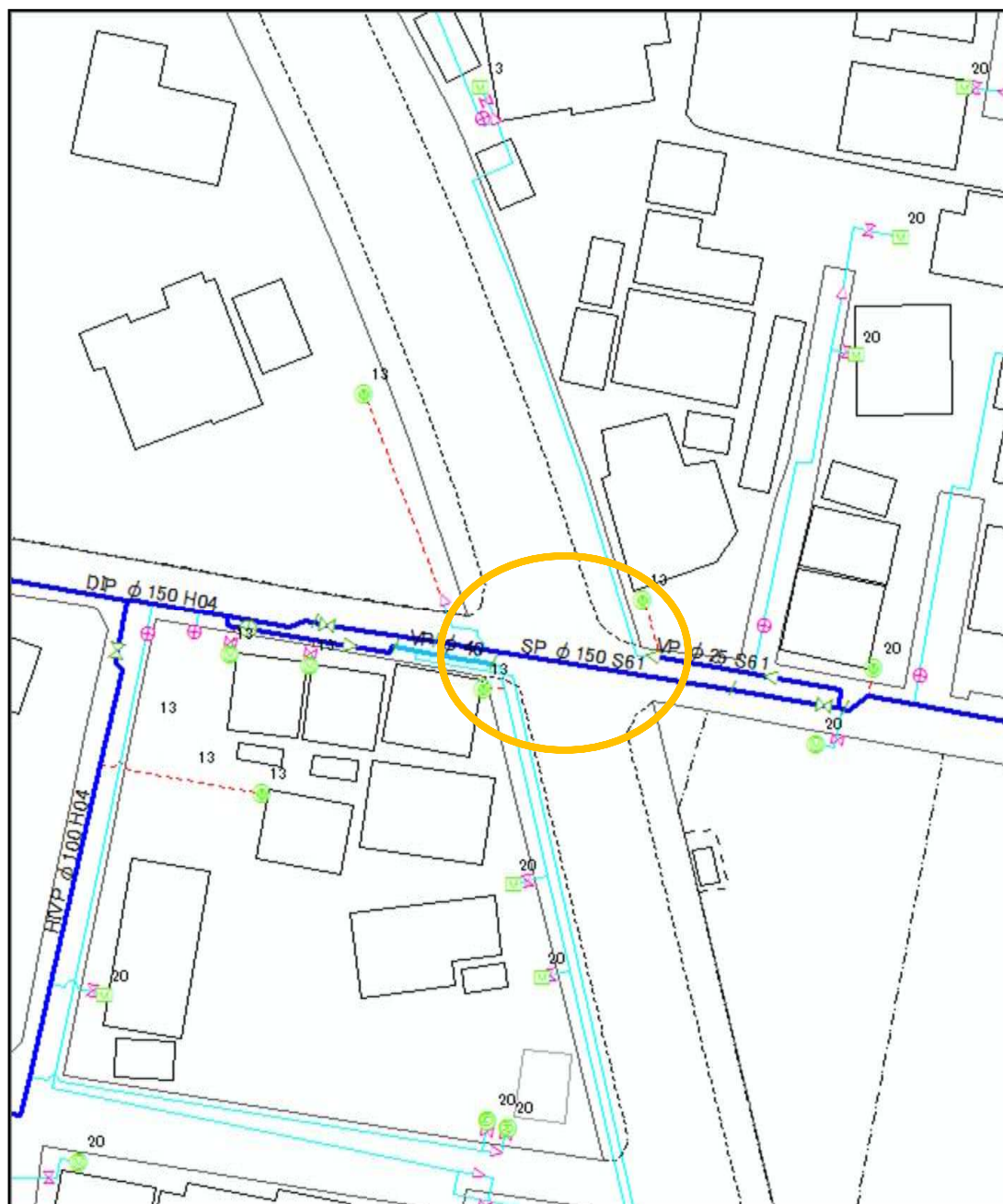


# 水道配管台帳図

一般国道内横断管調査箇所 一般国道4号 No. 6

設置場所 八丁目 八丁目(南)

縮尺 1/500

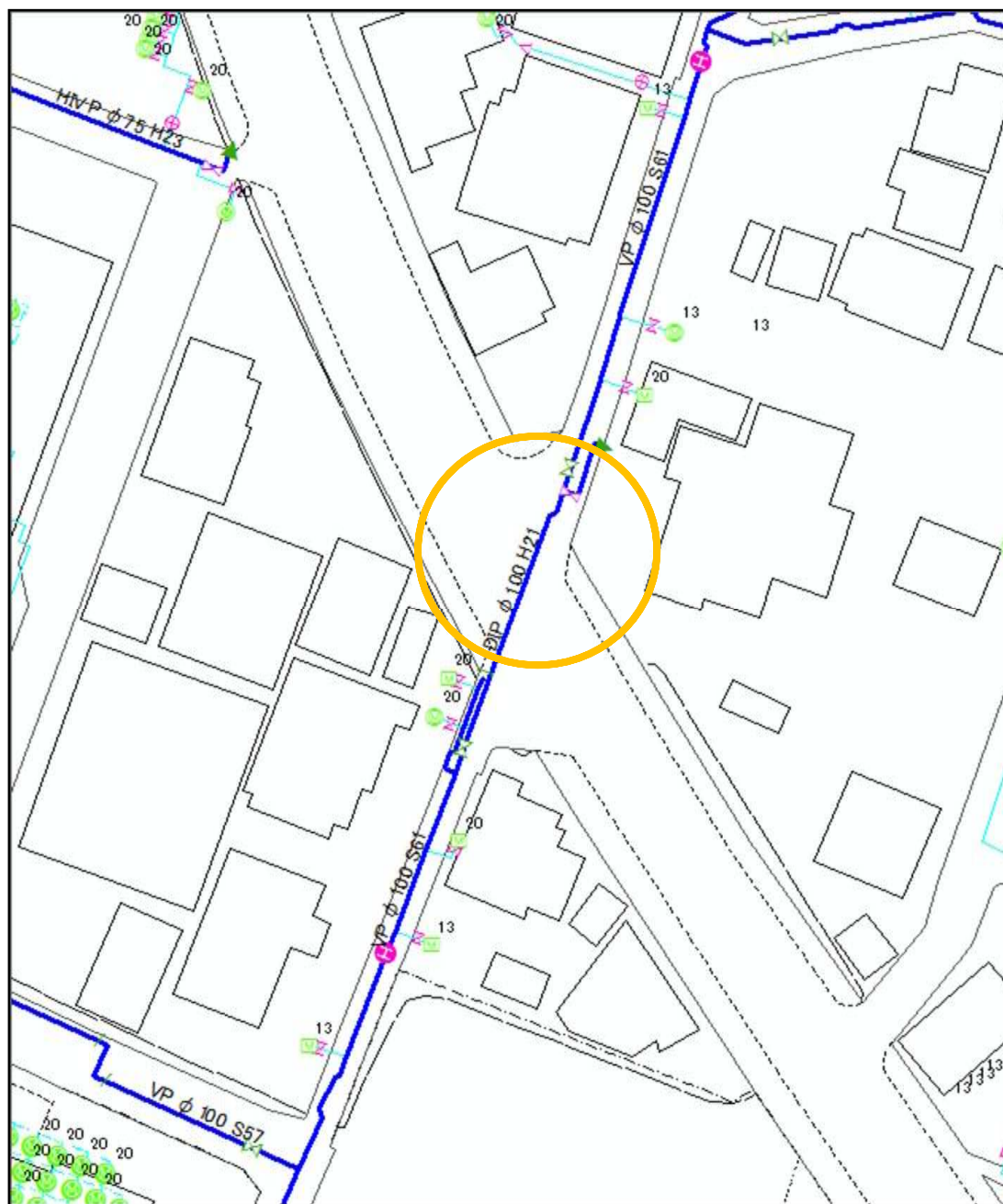


# 水道配管台帳図

一般国道内横断管調査箇所 一般国道4号 No. 7

設置場所 粕壁東二丁目11-13番地先

縮尺 1/500

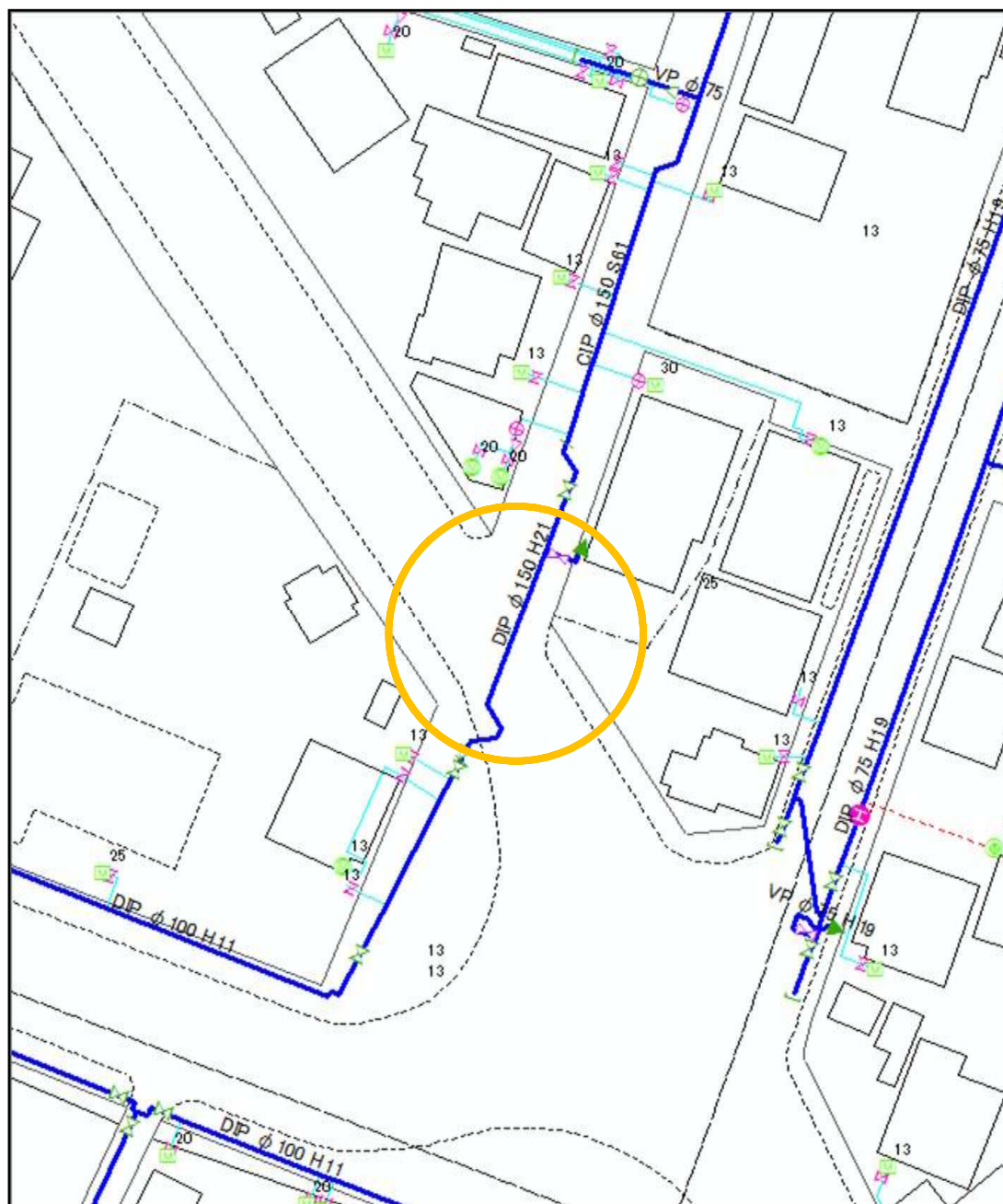


# 水道配管台帳図

一般国道内横断管調査箇所 一般国道4号 No. 8

設置場所 粕壁東二丁目 一宮交差点内

縮尺 1/500



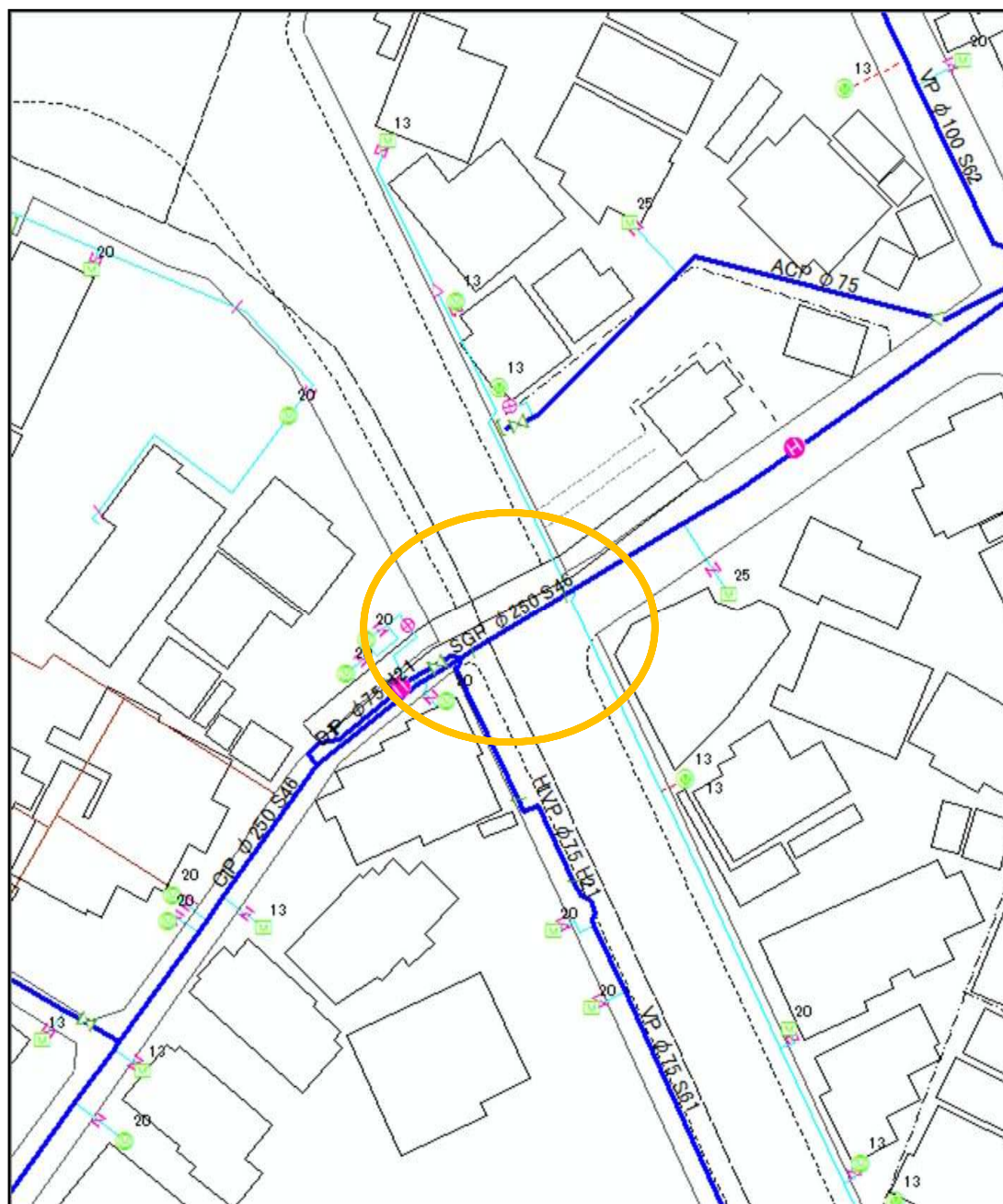


# 水道配管台帳図

一般国道内横断管調査箇所 一般国道4号 No. 9

設置場所 粕壁東三丁目 一宮歩道橋交差点内

縮尺 1/500

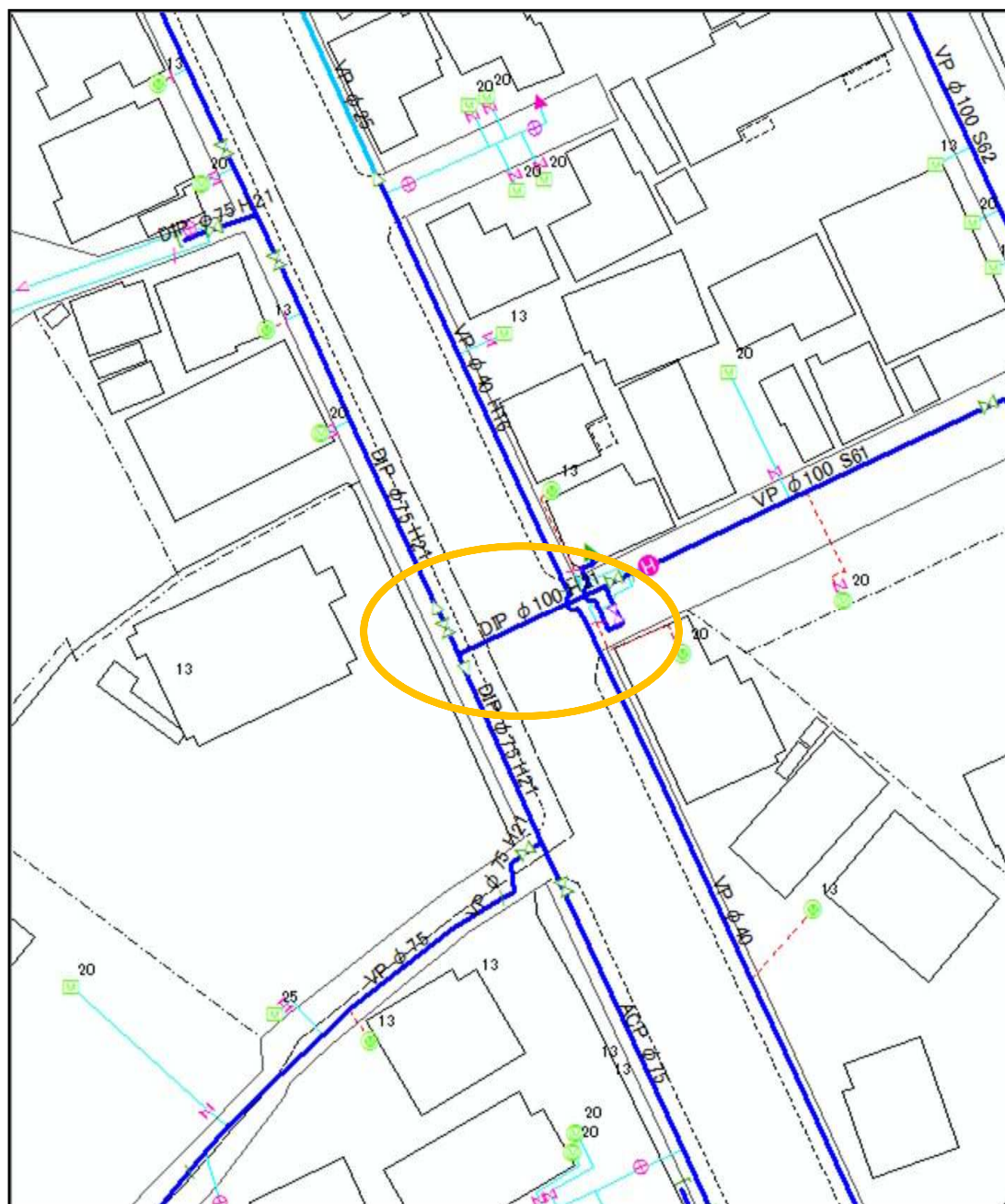


# 水道配管台帳図

一般国道内横断管調査箇所 一般国道4号 No. 10

設置場所 粕壁東三丁目 粕壁東3交差点内

縮尺 1/500



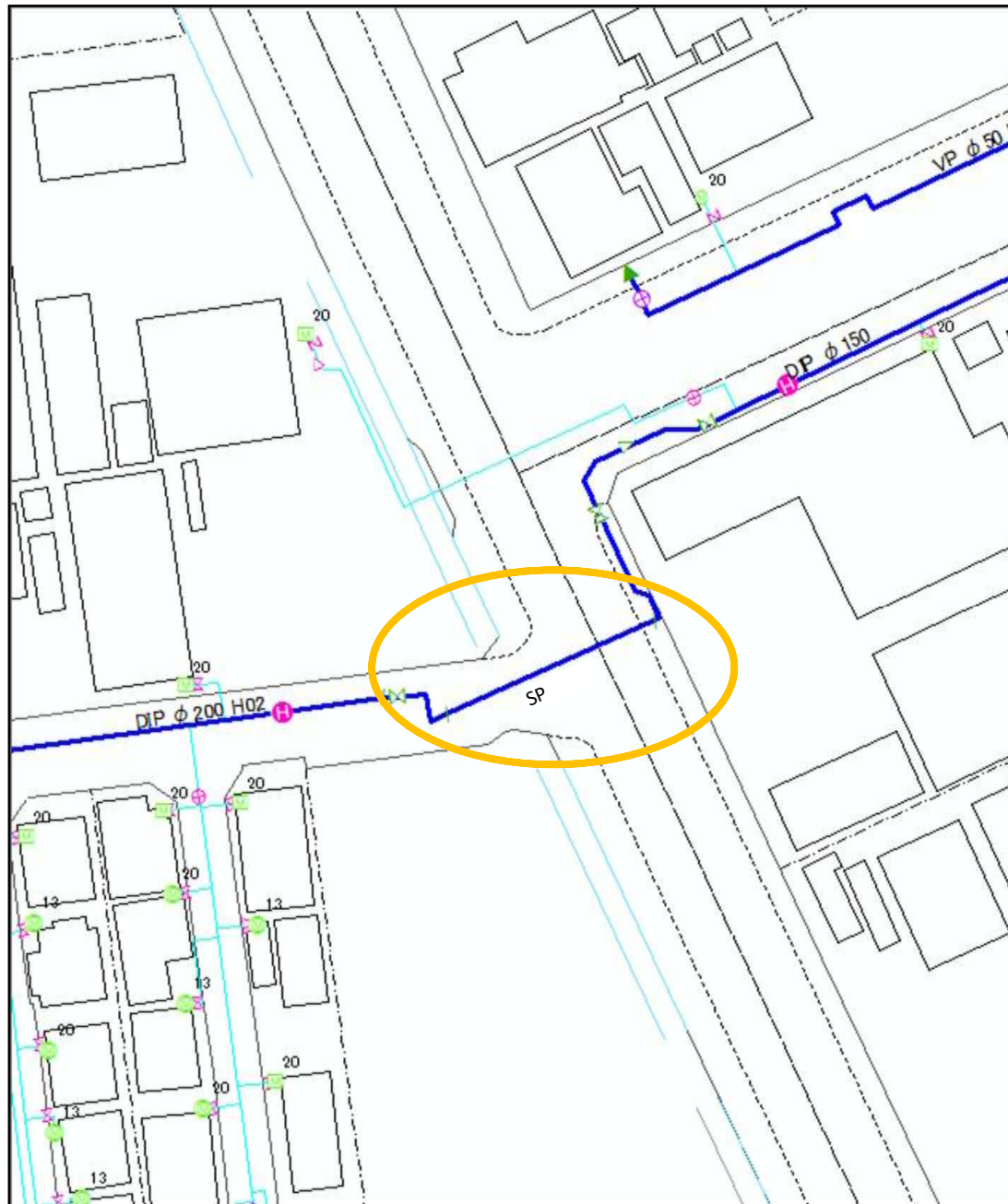


# 水道配管台帳図

一般国道内横断管調査箇所 一般国道4号 No. 11

設置場所 緑町一丁目 緑町1交差点内

縮尺 1/500

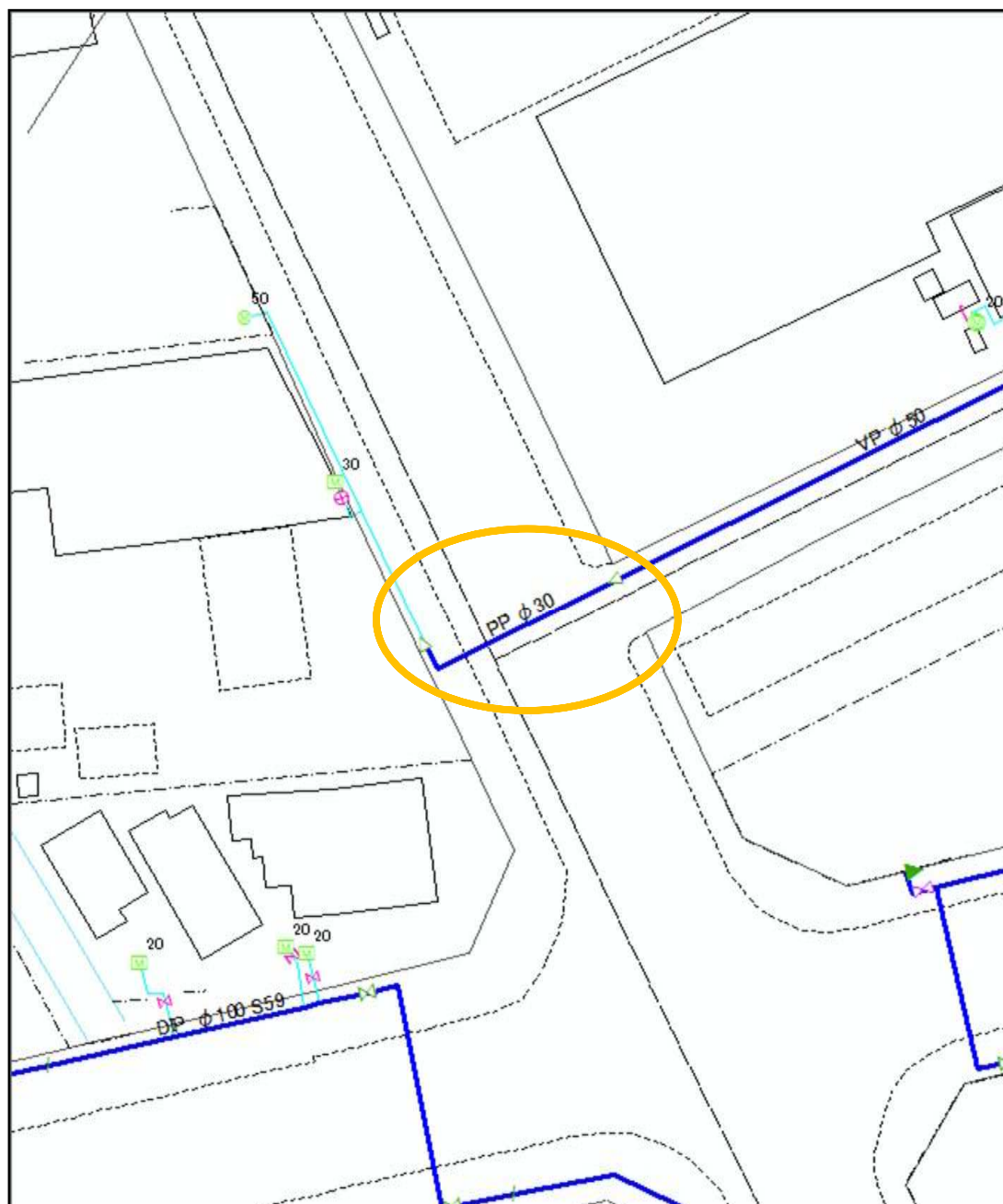


# 水道配管台帳図

一般国道内横断管調査箇所 一般国道4号 No. 12

設置場所 緑町一丁目8-13番地先

縮尺 1/500

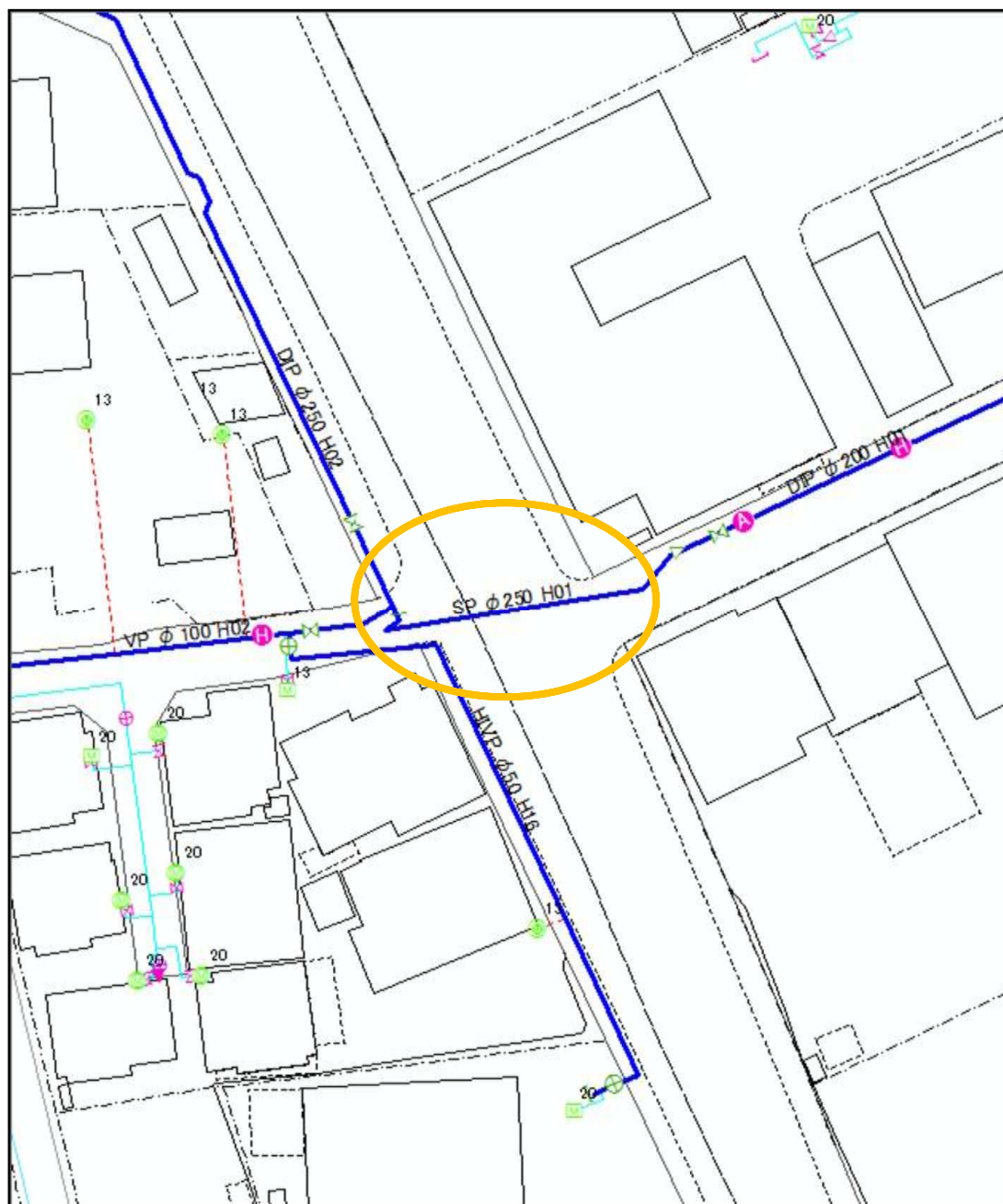


# 水道配管台帳図

一般国道内横断管調査箇所 一般国道4号 No. 13

設置場所 緑町一丁目13-13番地先

縮尺 1/500

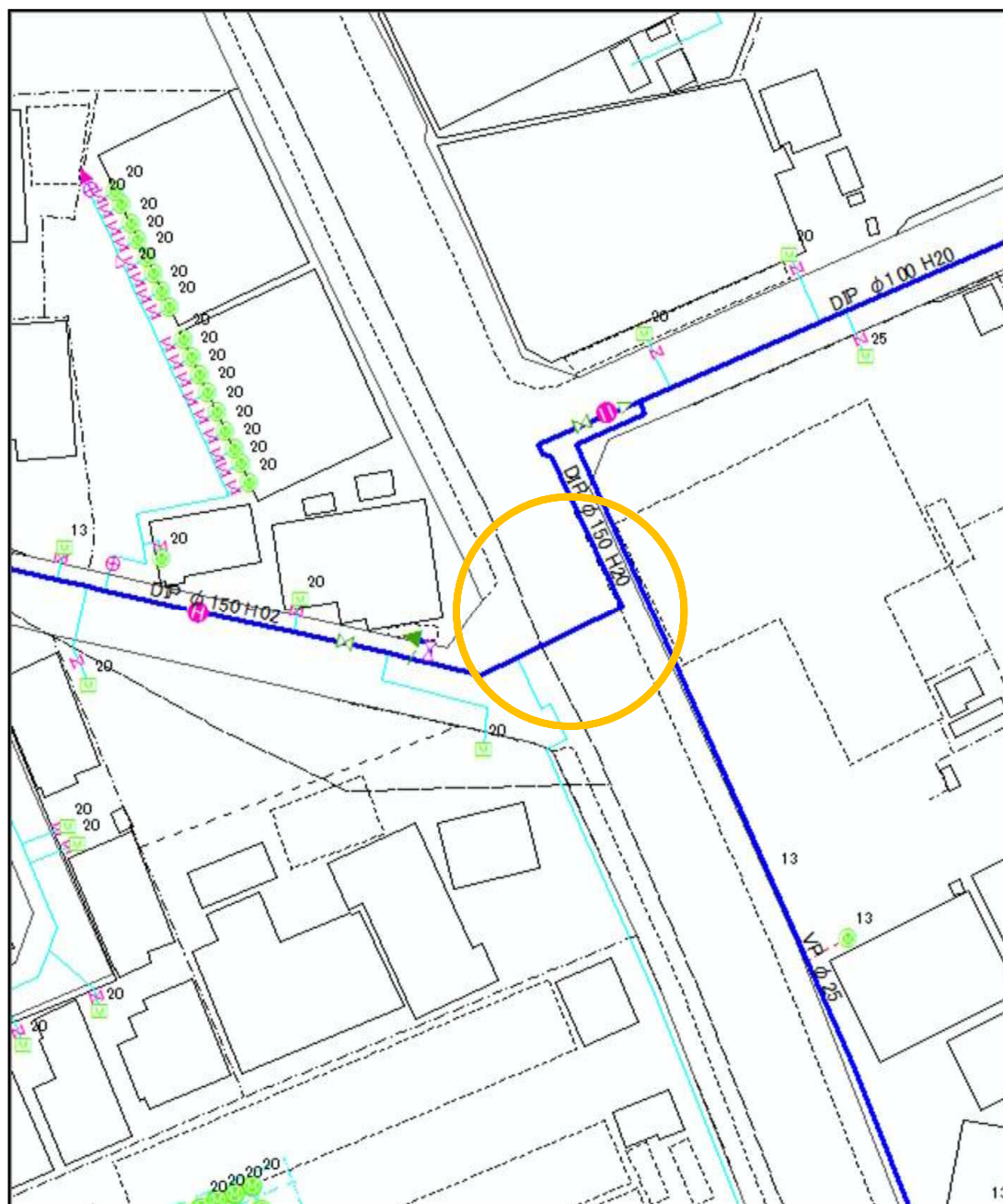


# 水道配管台帳図

一般国道内横断管調査箇所 一般国道4号 No. 14

設置場所 緑町一丁目 緑町交差点内

縮尺 1/500



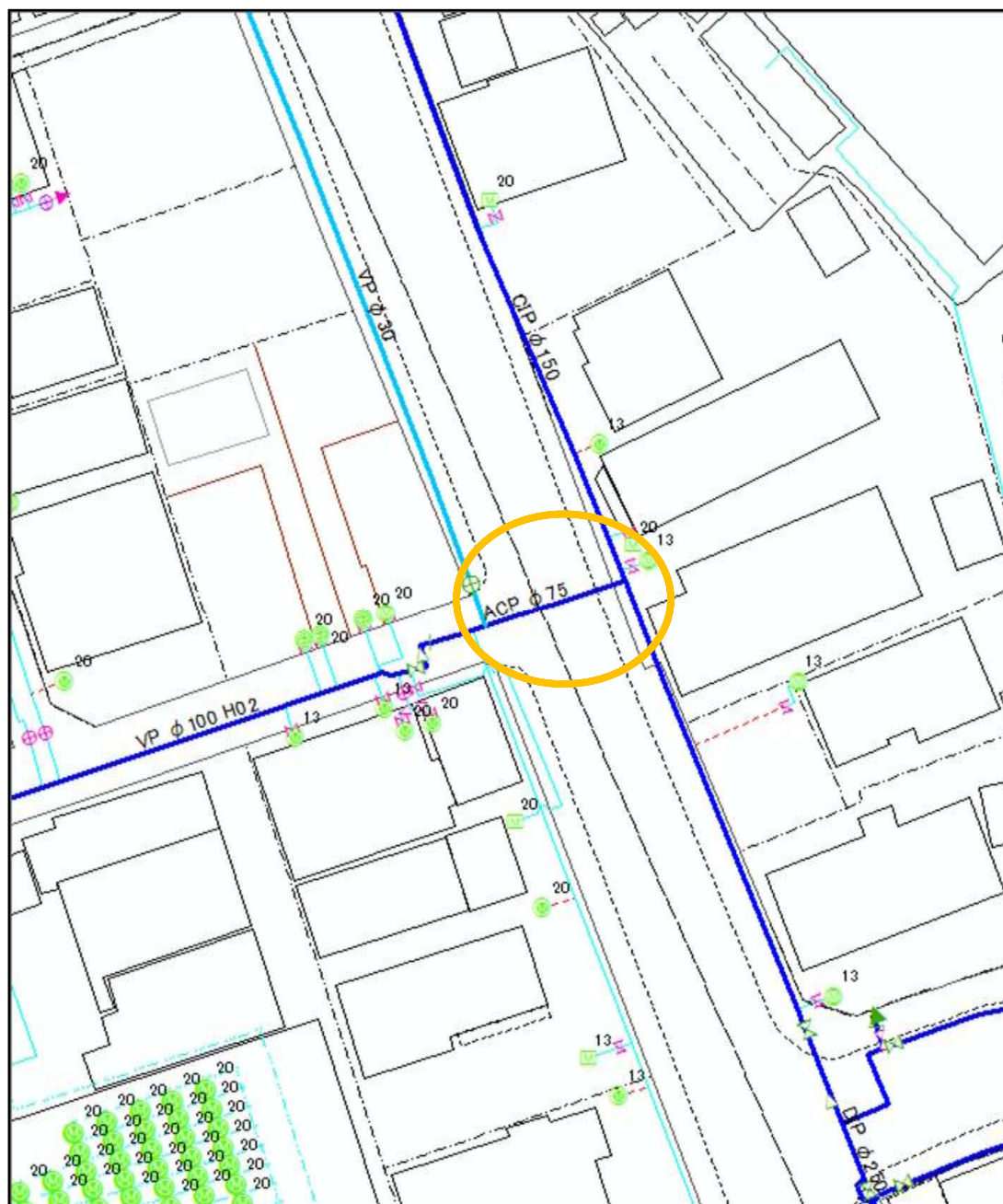


# 水道配管台帳図

一般国道内横断管調査箇所 一般国道4号 No. 15

設置場所 備後東一丁目 一の割駅入口交差点内

縮尺 1/500



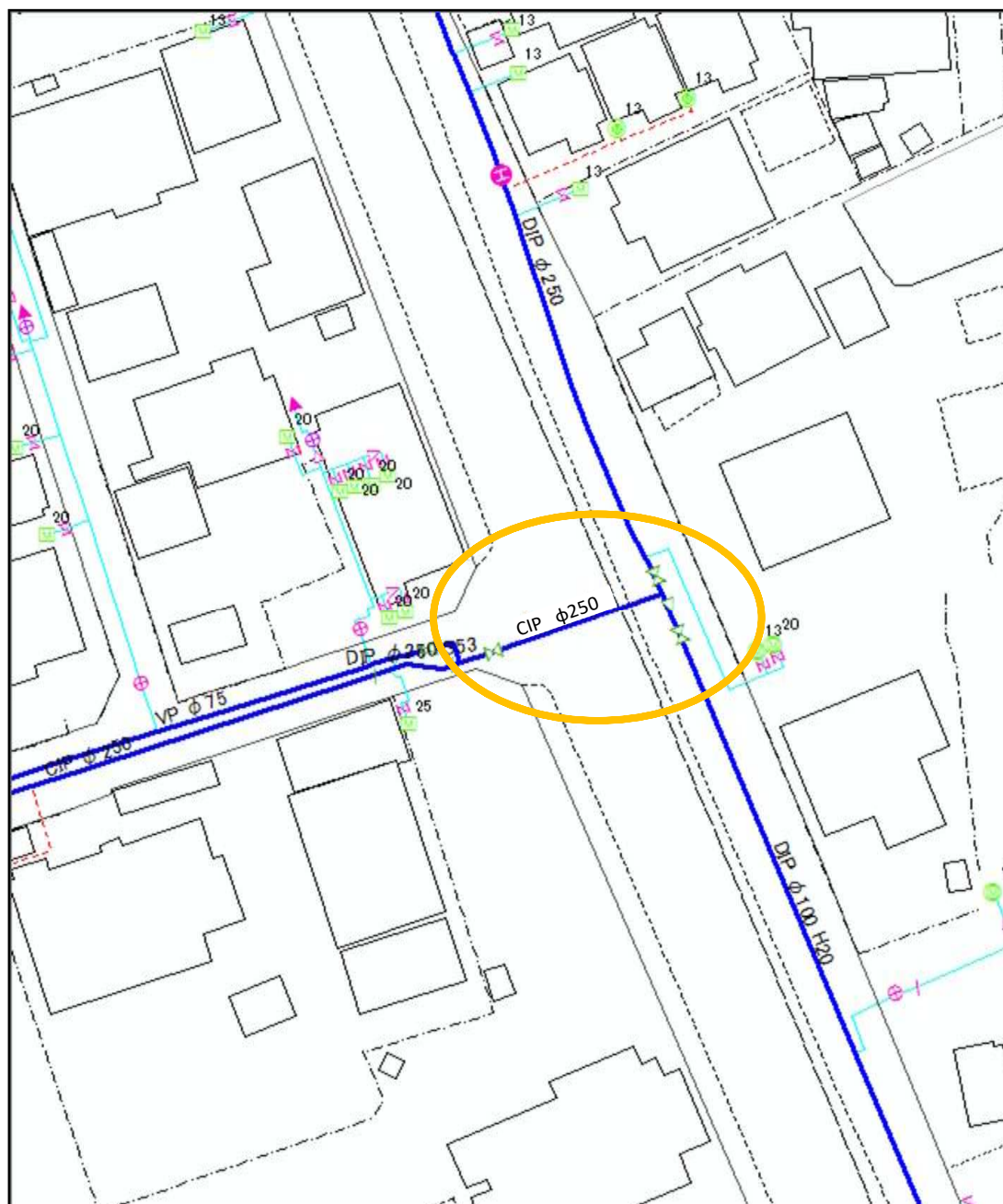


# 水道配管台帳図

一般国道内横断管調査箇所 一般国道4号 No. 16

設置場所 備後東一丁目7-13番地先

縮尺 1/500

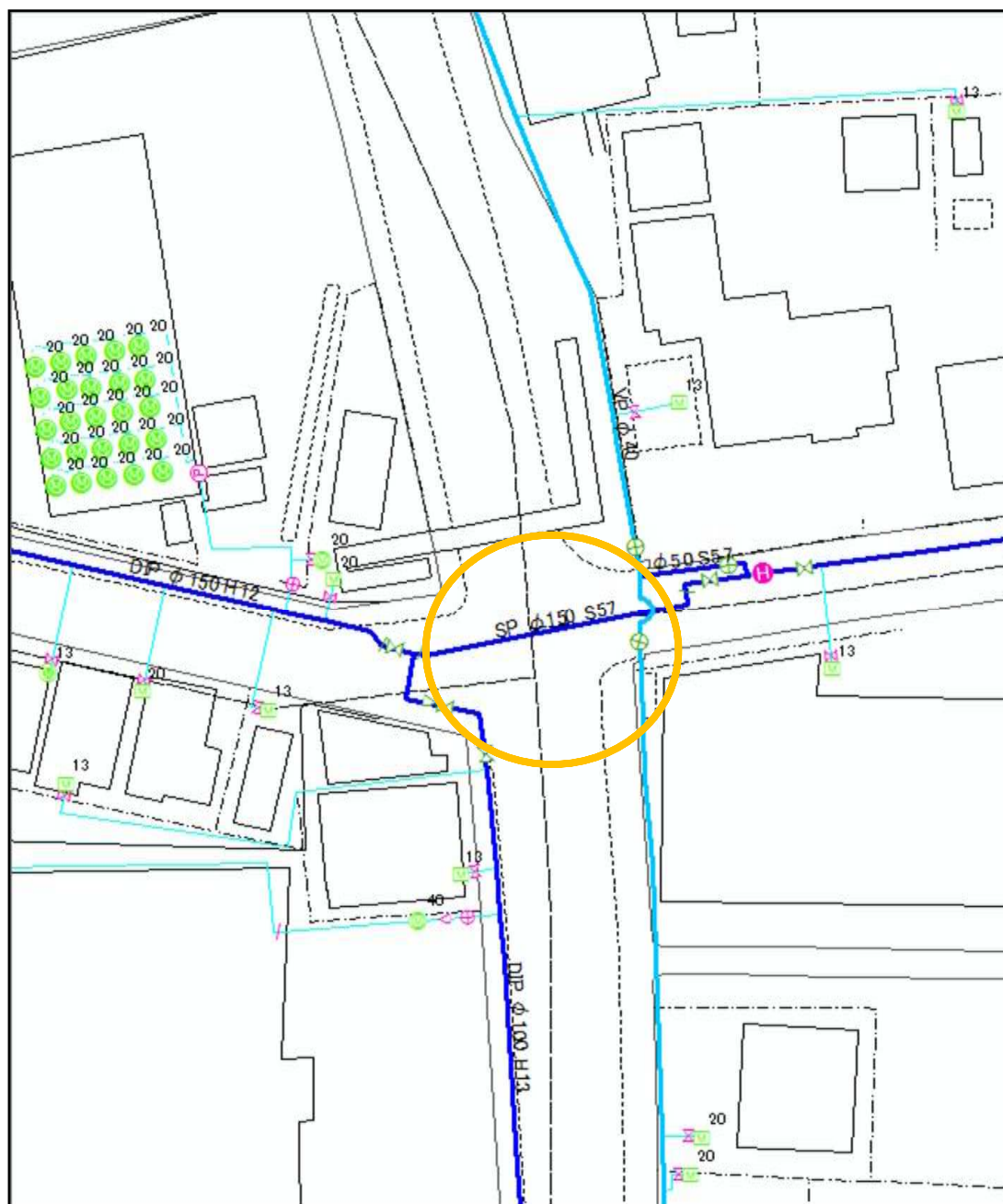


# 水道配管台帳図

一般国道内横断管調査箇所 一般国道4号 No. 17

設置場所 備後東七丁目 備後交差点内

縮尺 1/500

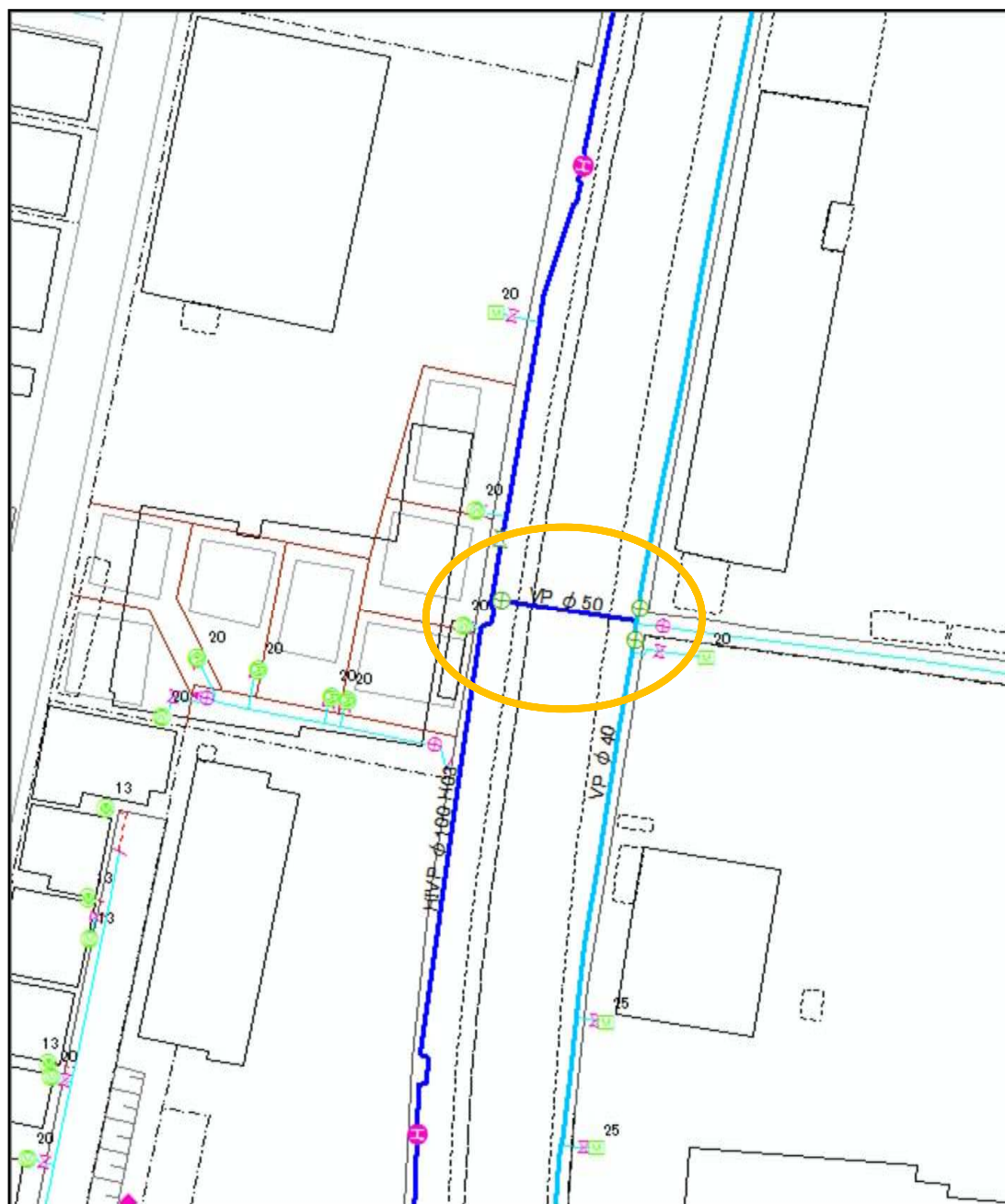


# 水道配管台帳図

一般国道内横断管調査箇所 一般国道4号 No. 18

設置場所 備後東六丁目6-10番地先

縮尺 1/500

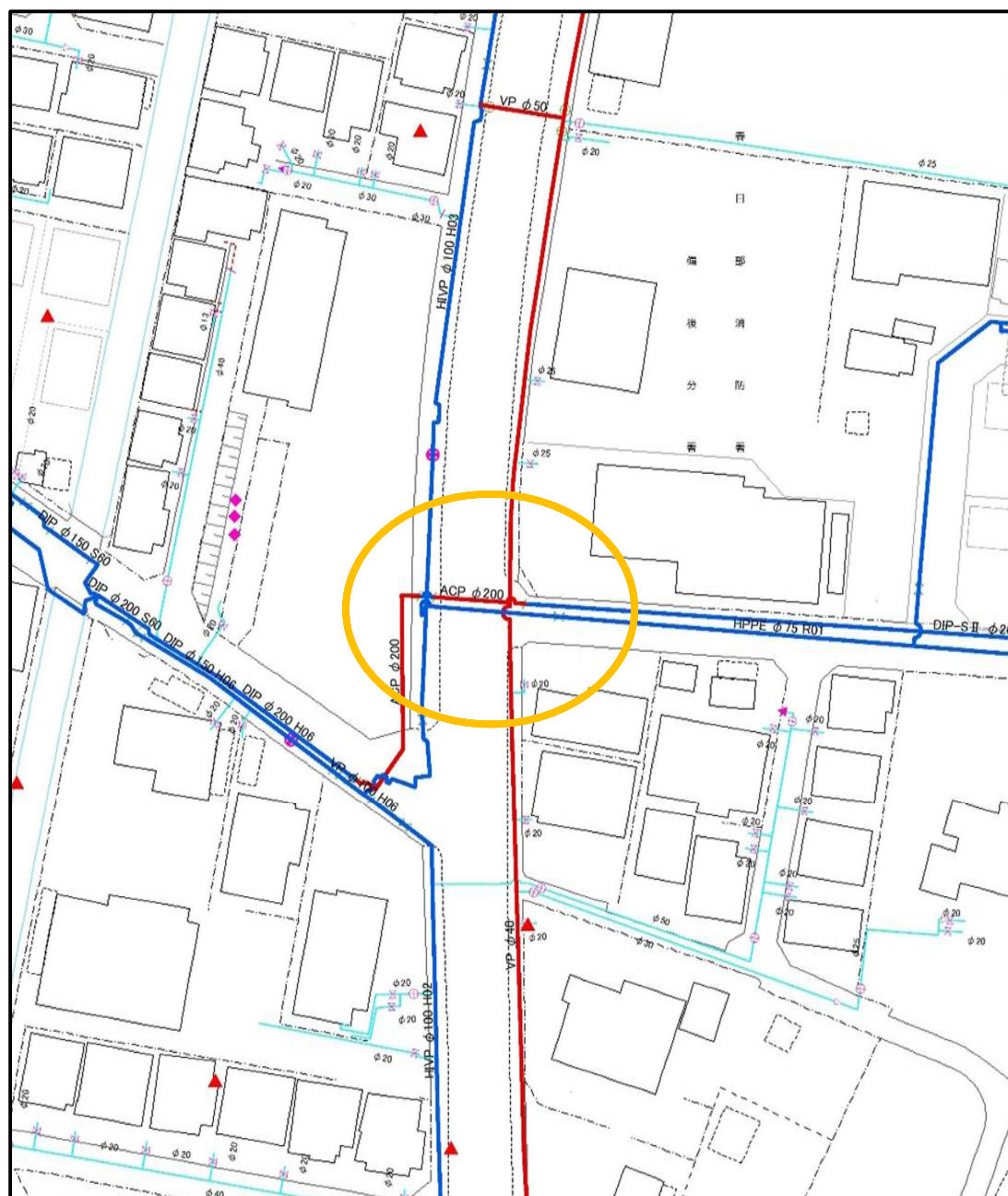


# 水道配管台帳図

一般国道内横断管調査箇所 一般国道4号 No. 19

設置場所 備後東六丁目6-16番地先

縮尺 1/500



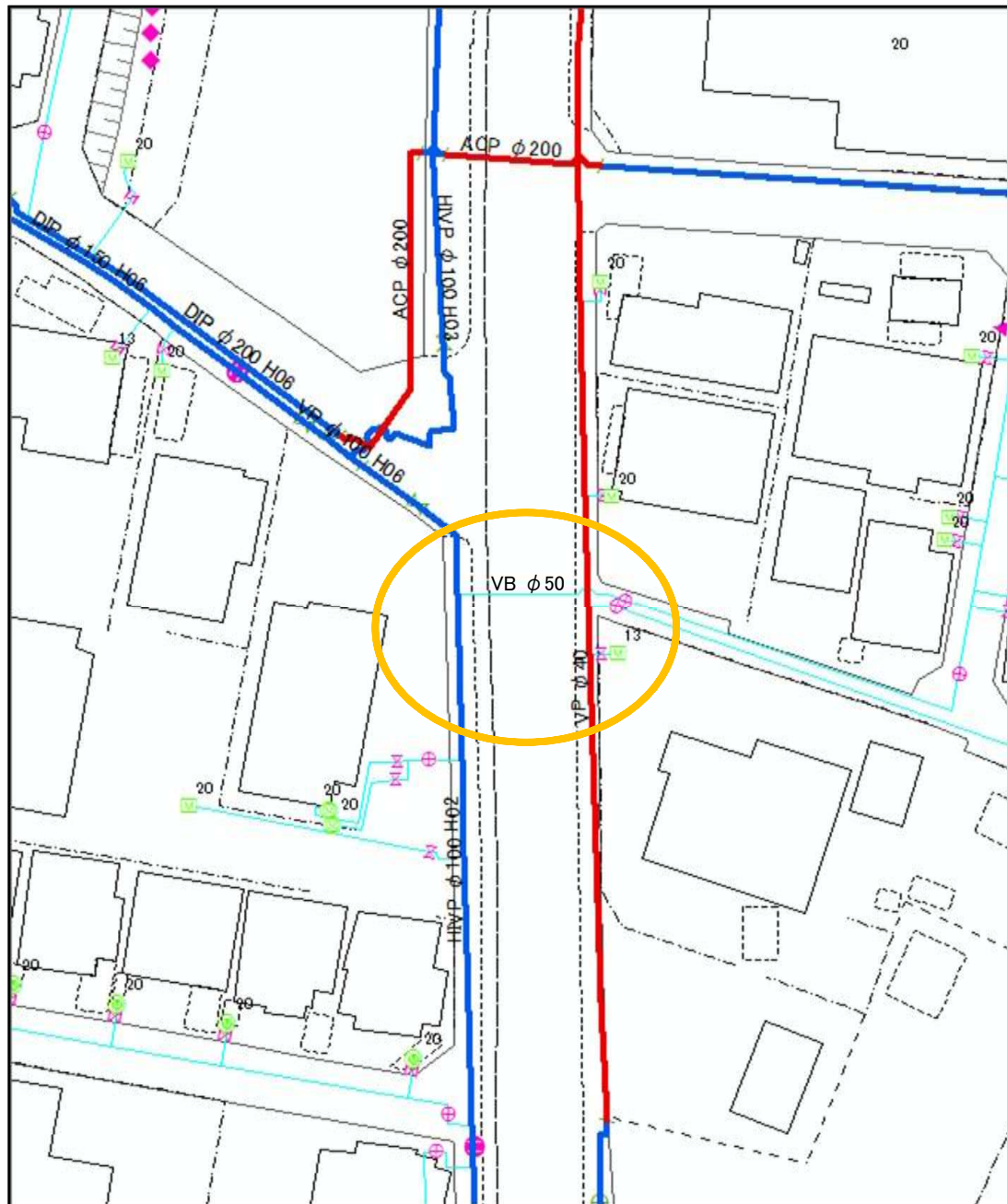


# 水道配管台帳図

一般国道内横断管調査箇所 一般国道4号 No. 20

設置場所 備後東六丁目13-7番地先

縮尺 1/500



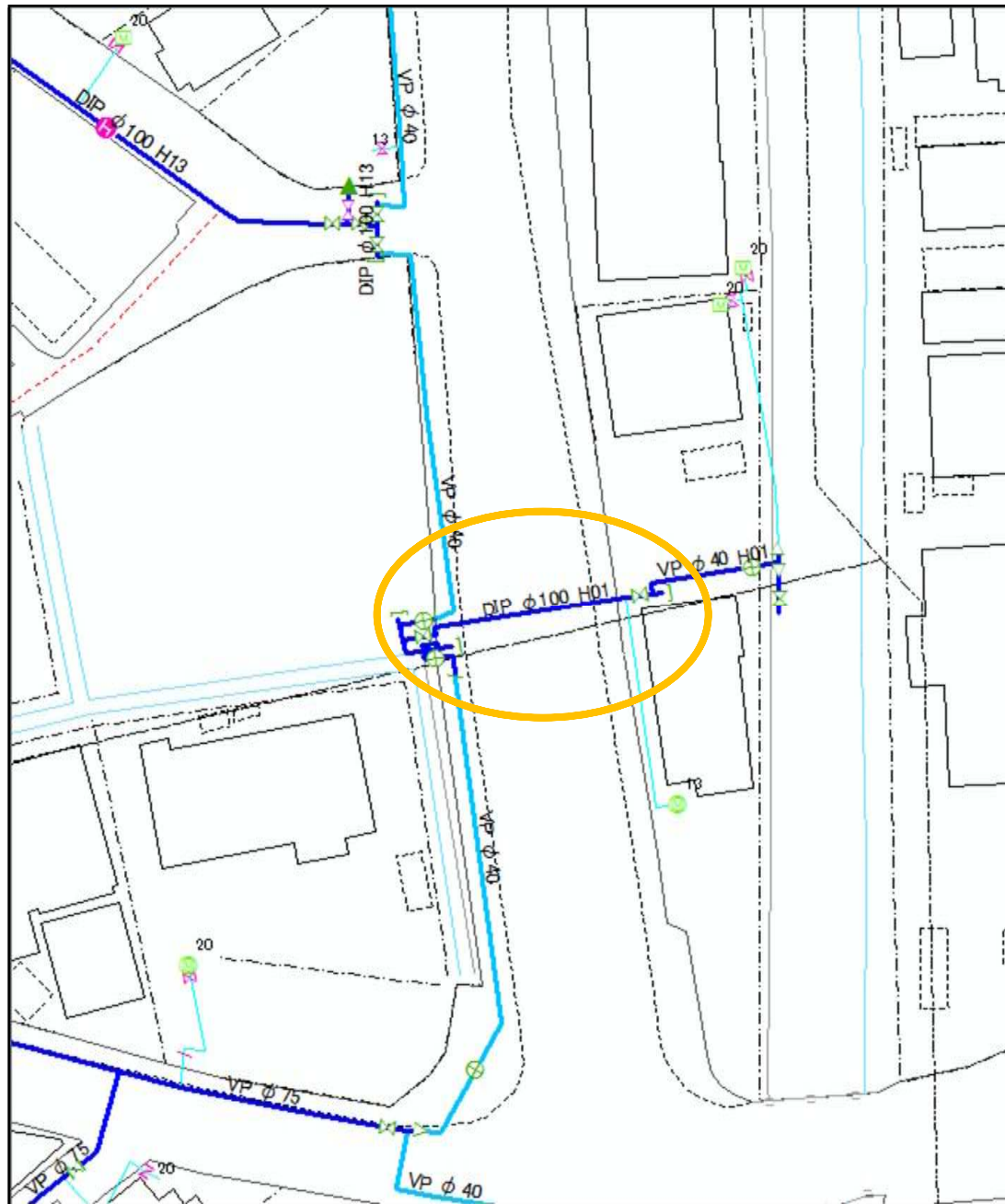


# 水道配管台帳図

一般国道内横断管調査箇所 一般国道4号 No. 21

設置場所 大枝682番地先

縮尺 1/500

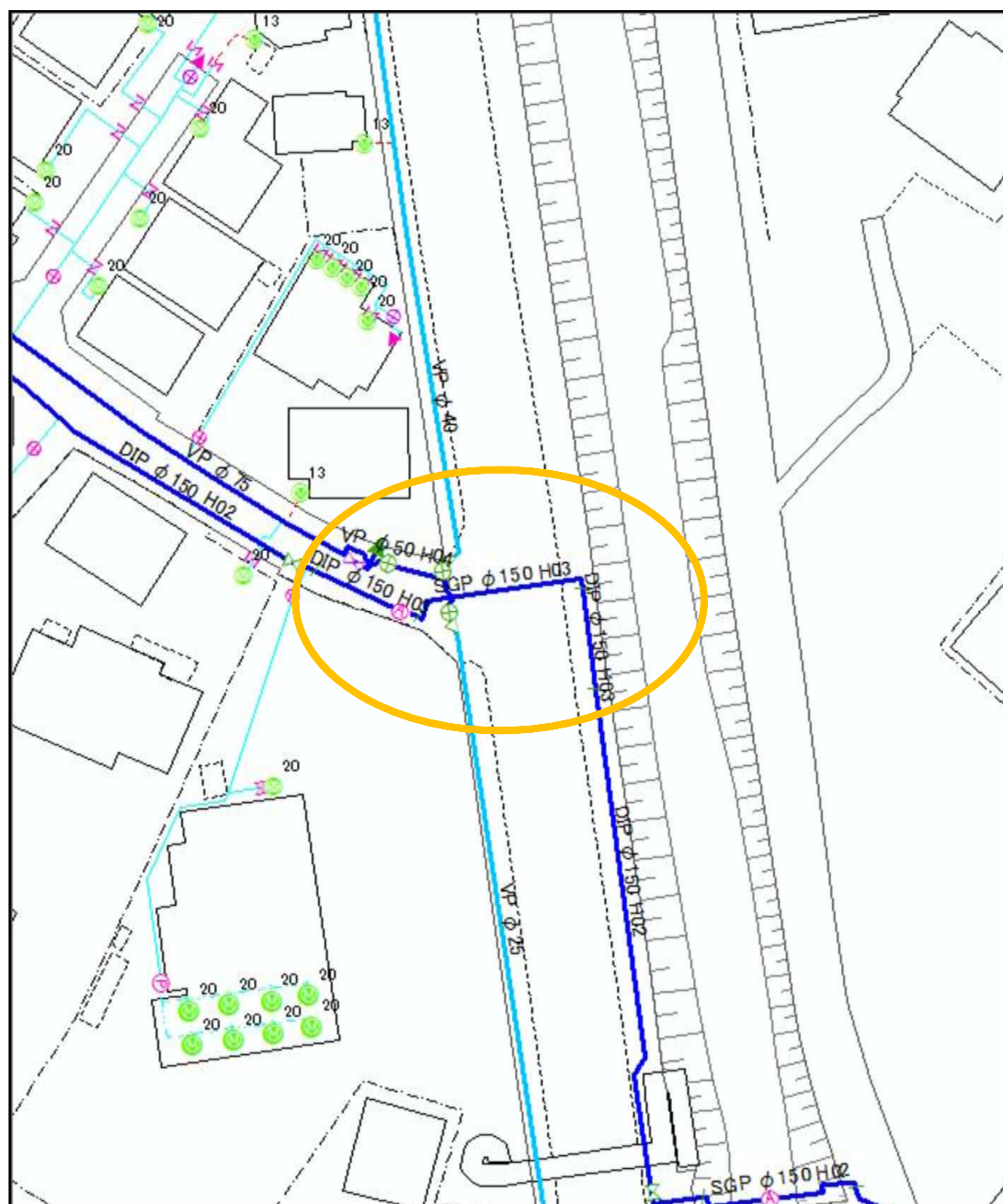


# 水道配管台帳図

一般国道内横断管調査箇所 一般国道4号 No. 22

設置場所 大枝498-2番地先

縮尺 1/500

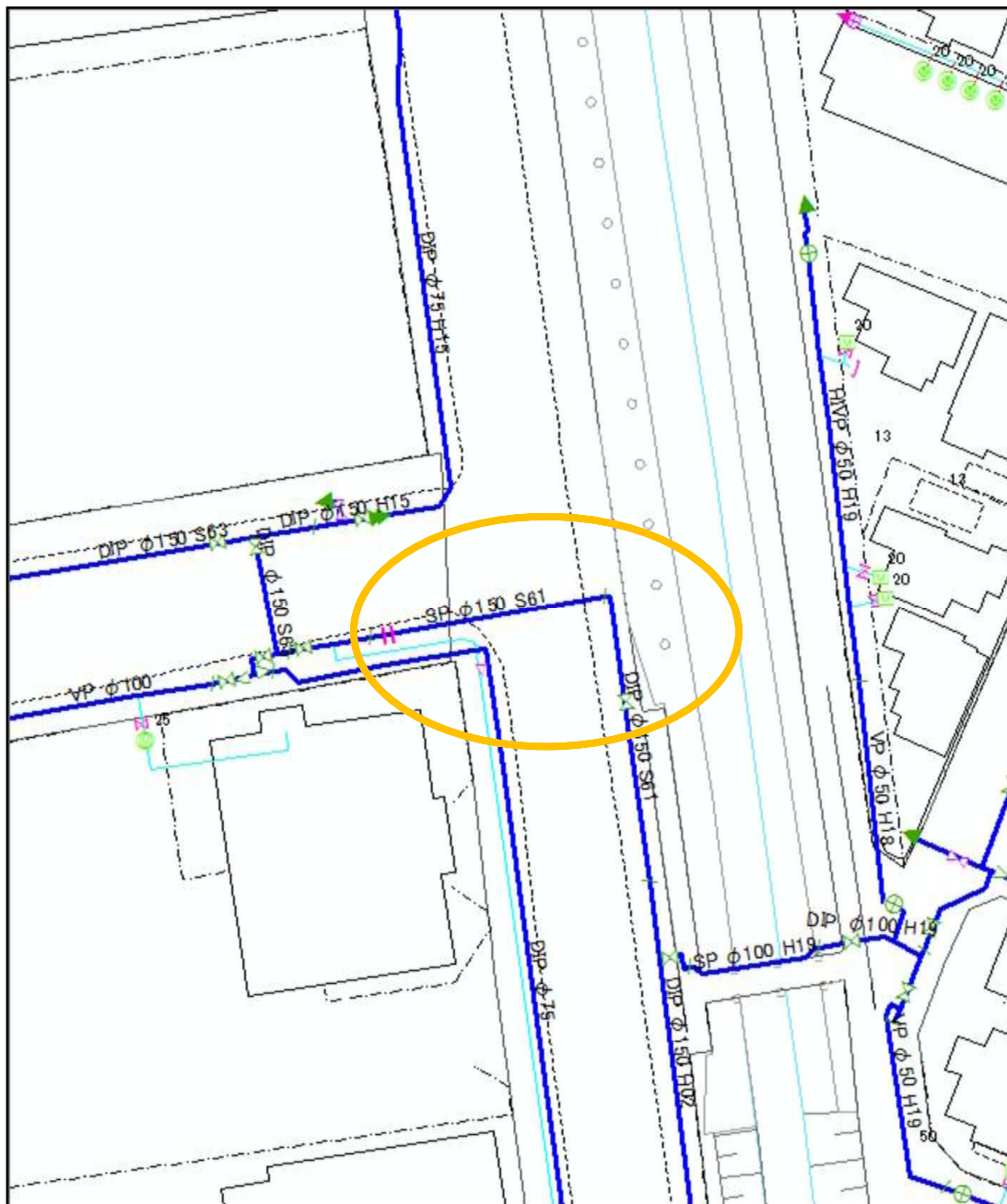


# 水道配管台帳図

一般国道内横断管調査箇所 一般国道4号 No. 23

設置場所 大枝 大枝交差点内

縮尺 1/500



5 一般国道内横断管調査箇所 一般国道4号バイパス			
番号	設 置 場 所	管 種 及 び 口 径	地 区
1	倉常 椿(南)交差点内	SP 口径100mm	庄和北
2	倉常 倉常交差点内	SP 口径200mm	庄和北
3	榎 榎歩道橋下	SP 口径200mm	庄和北
4	立野 上柳北交差点内	SP 口径200mm	庄和北
5	上柳 上柳交差点内	SP 口径200mm	庄和北
6	上柳 庄和IC北交差点内	DIP 口径200mm	庄和北
7	下柳1772-1番地先	DIP 口径300mm	庄和南
8	永沼839番地先	DIP 口径150mm	庄和南
9	永沼 永沼交差点内(北側)	DIP 口径150mm	庄和南
10	永沼 永沼交差点内(南側)	DIP 口径300mm	庄和南
11	水角 水角交差点内	PEP 口径150mm	庄和南
12	豊野 豊野工業団地交差点内	PE 口径150mm	豊野

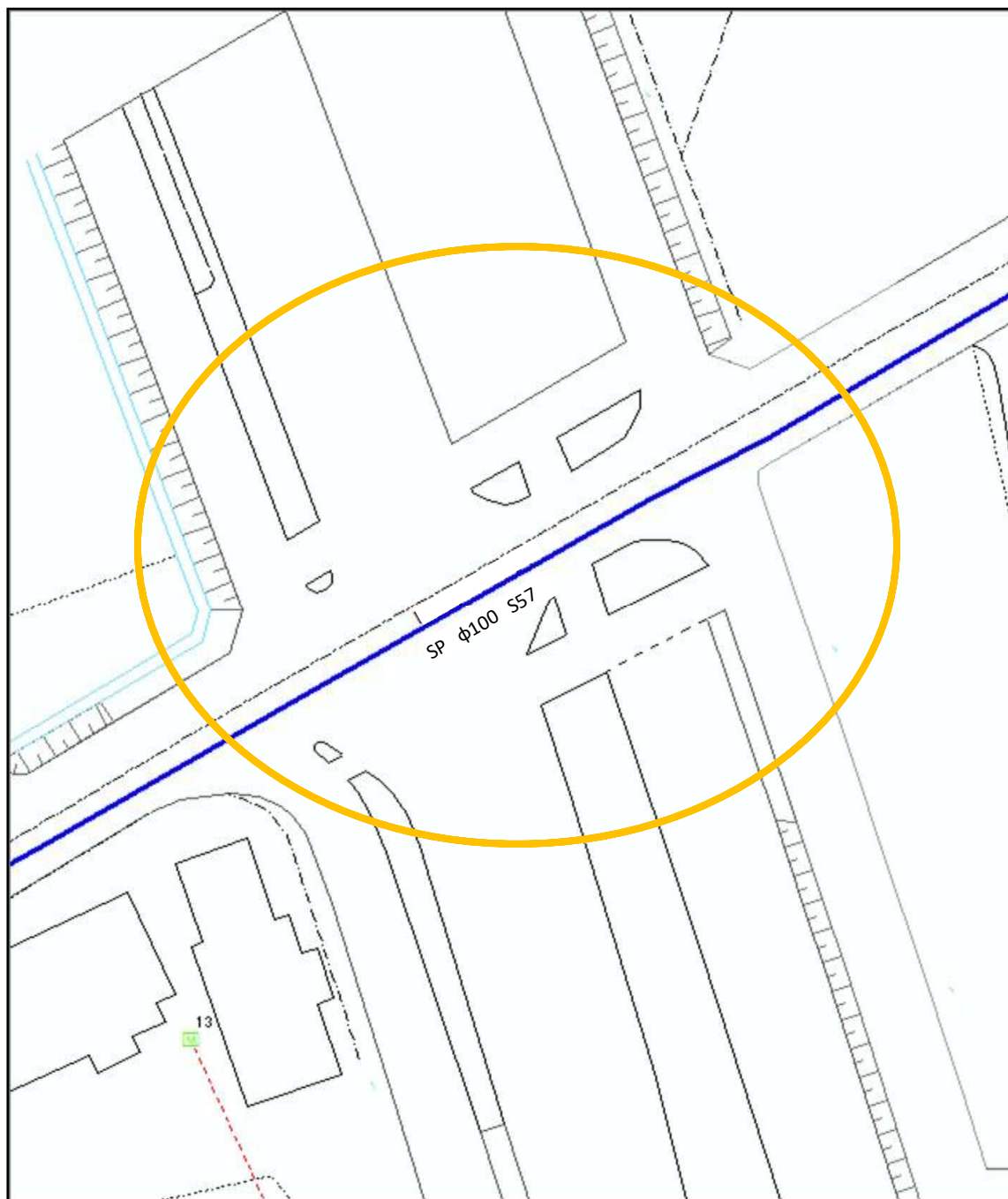


# 水道配管台帳図

一般国道内横断管調査箇所 一般国道4号バイパス No. 1

設置場所 倉常 椿(南)交差点内

縮尺 1/500

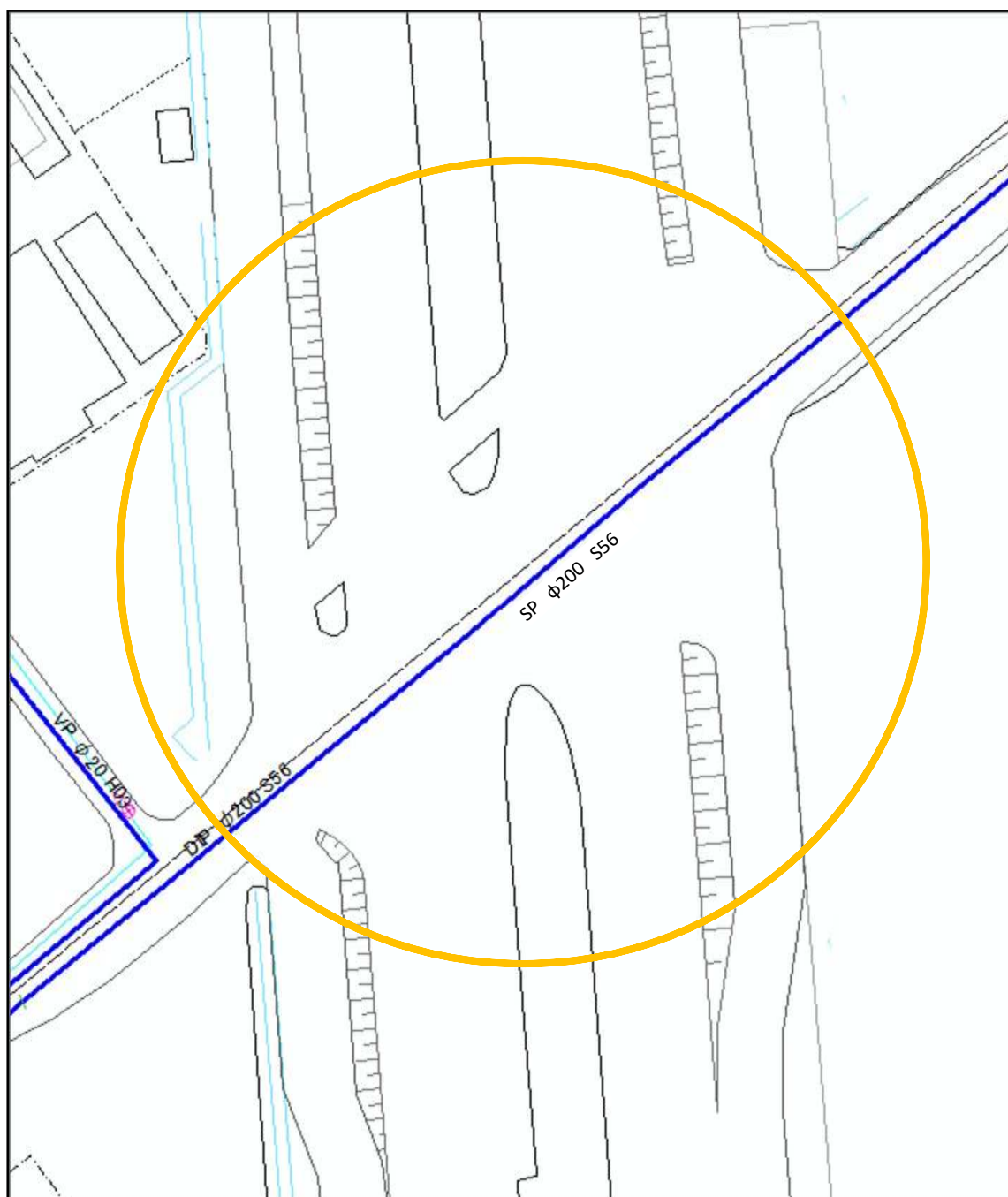


# 水道配管台帳図

一般国道内横断管調査箇所 一般国道4号バイパス No. 2

設置場所 倉常 倉常交差点内

縮尺 1/500

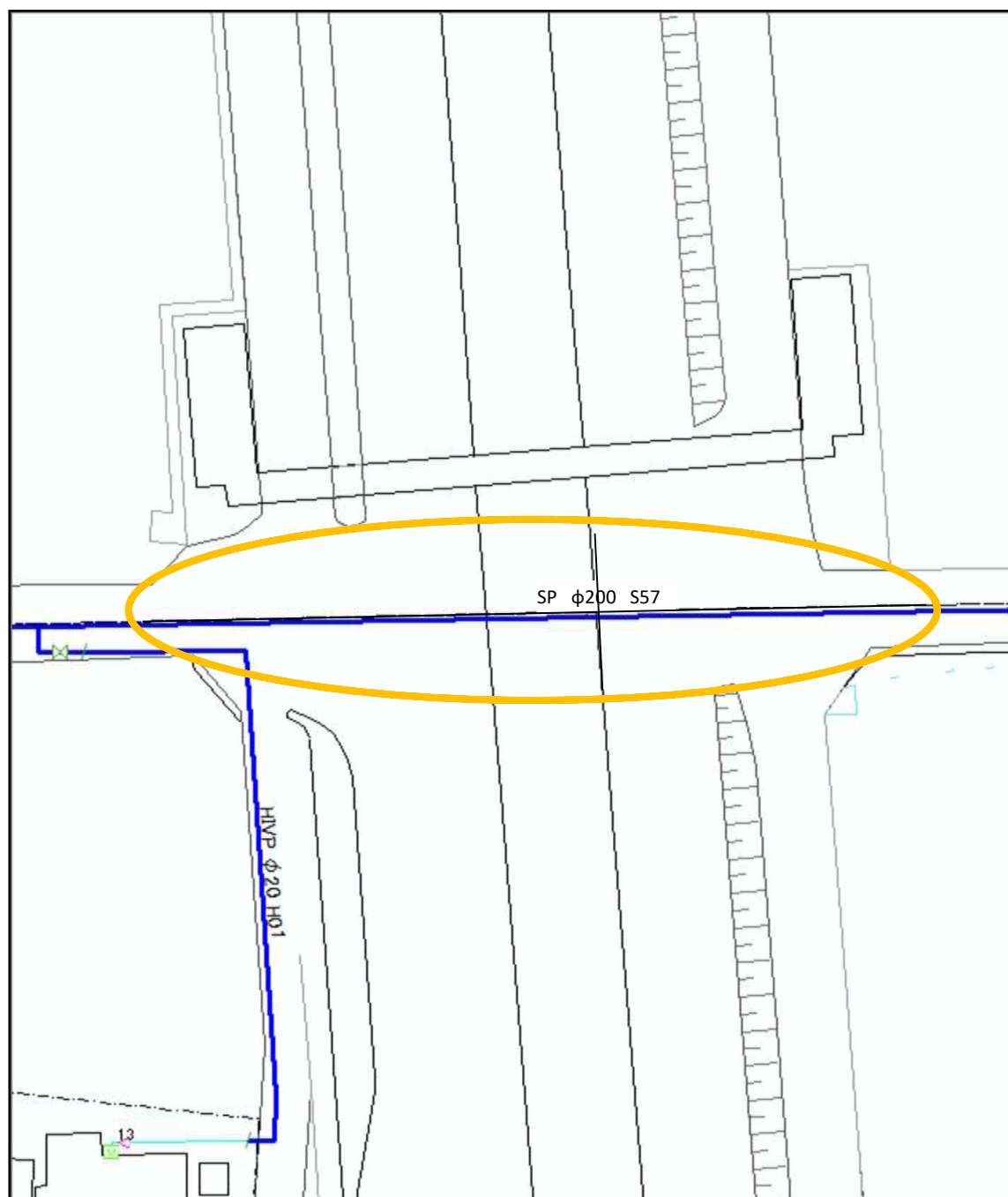


# 水道配管台帳図

一般国道内横断管調査箇所 一般国道4号バイパス No. 3

設置場所 榎 榎歩道橋下

縮尺 1/500

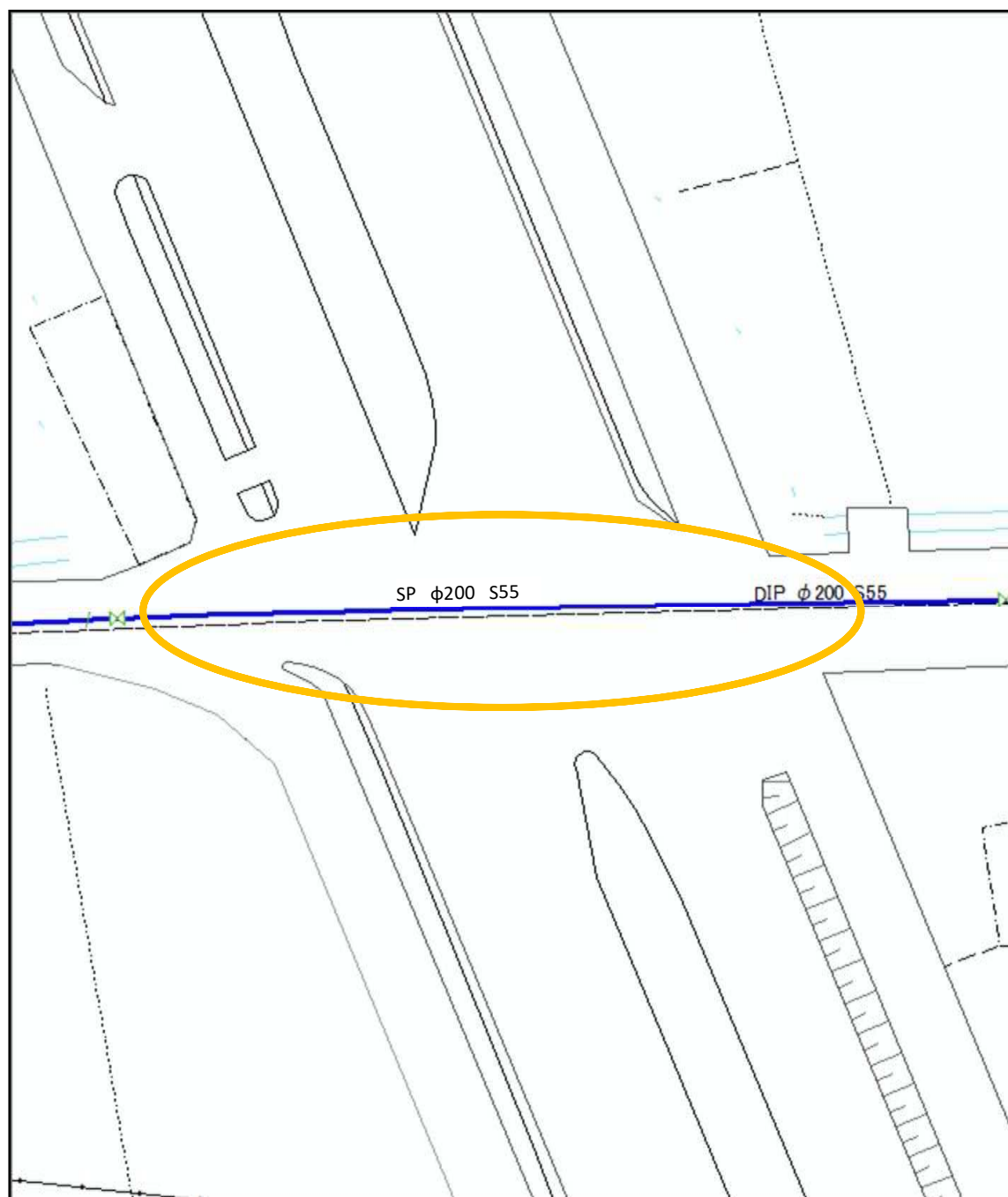


# 水道配管台帳図

一般国道内横断管調査箇所 一般国道4号バイパス No. 4

設置場所 立野 上柳北交差点内

縮尺 1/500



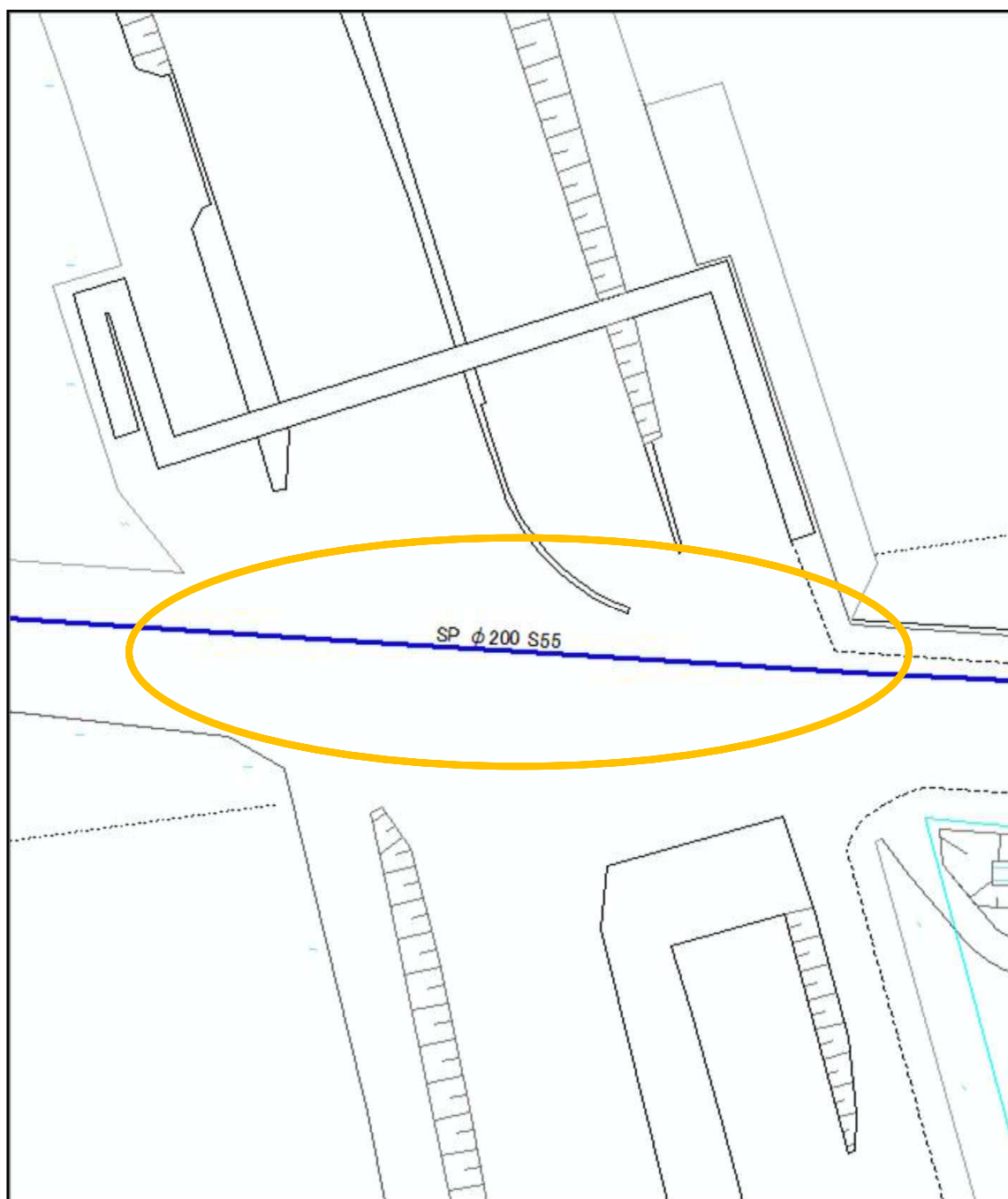


# 水道配管台帳図

一般国道内横断管調査箇所 一般国道4号バイパス No. 5

設置場所 上柳 上柳交差点内

縮尺 1/500

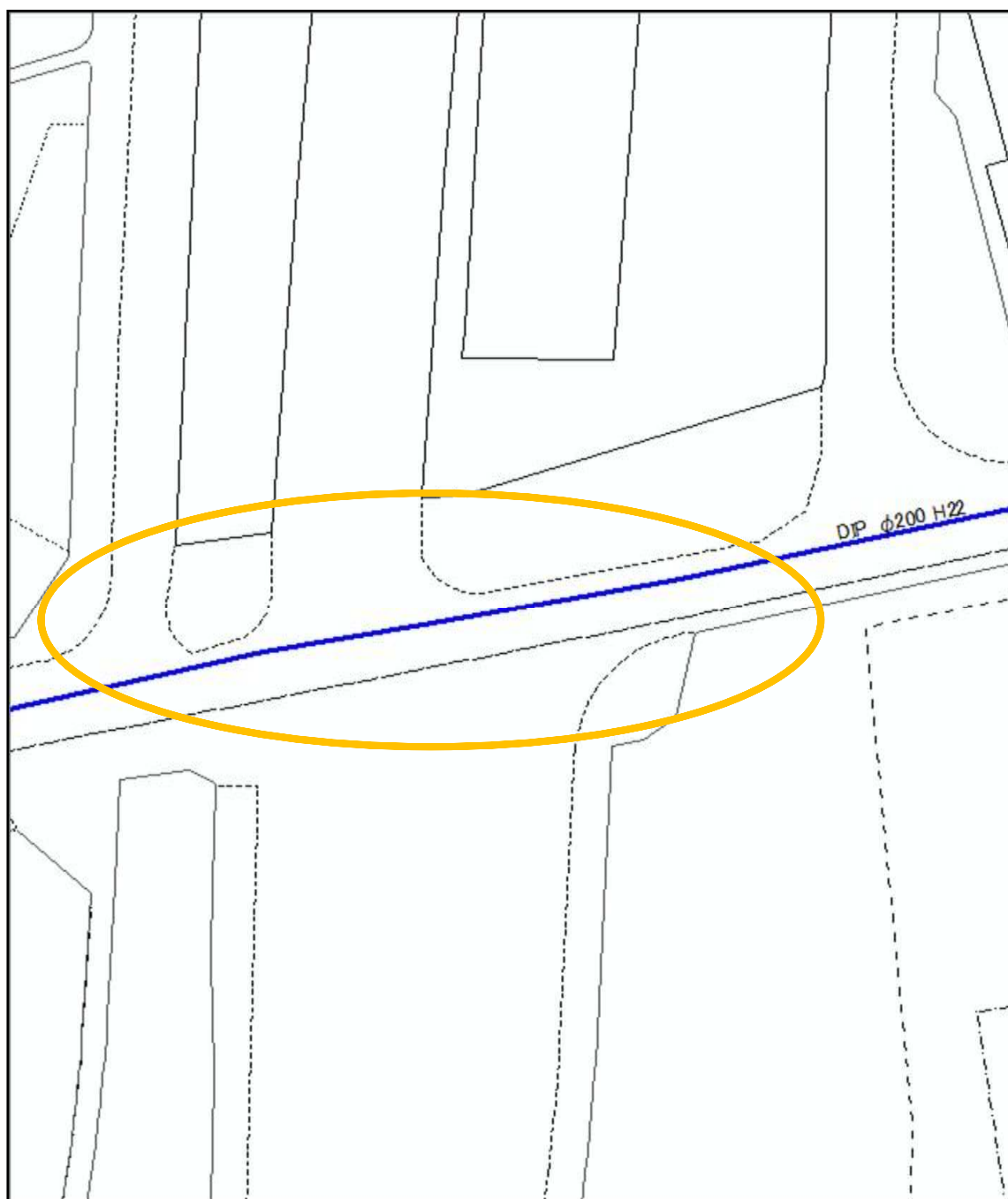


# 水道配管台帳図

一般国道内横断管調査箇所 一般国道4号バイパス No. 6

設置場所 上柳 庄和IC北交差点内

縮尺 1/500

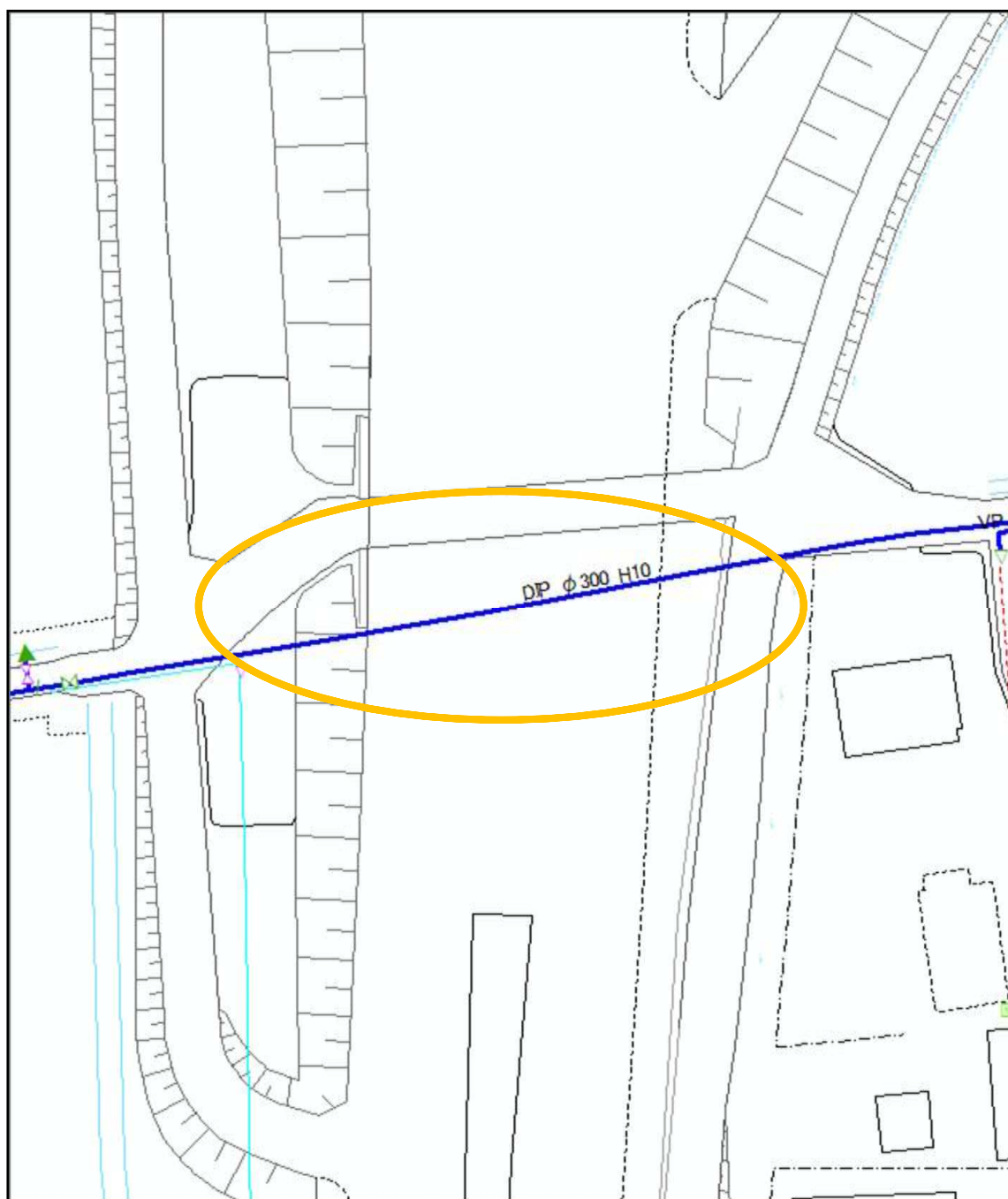


# 水道配管台帳図

一般国道内横断管調査箇所 一般国道4号バイパス No. 7

設置場所 下柳1772-1番地先

縮尺 1/500

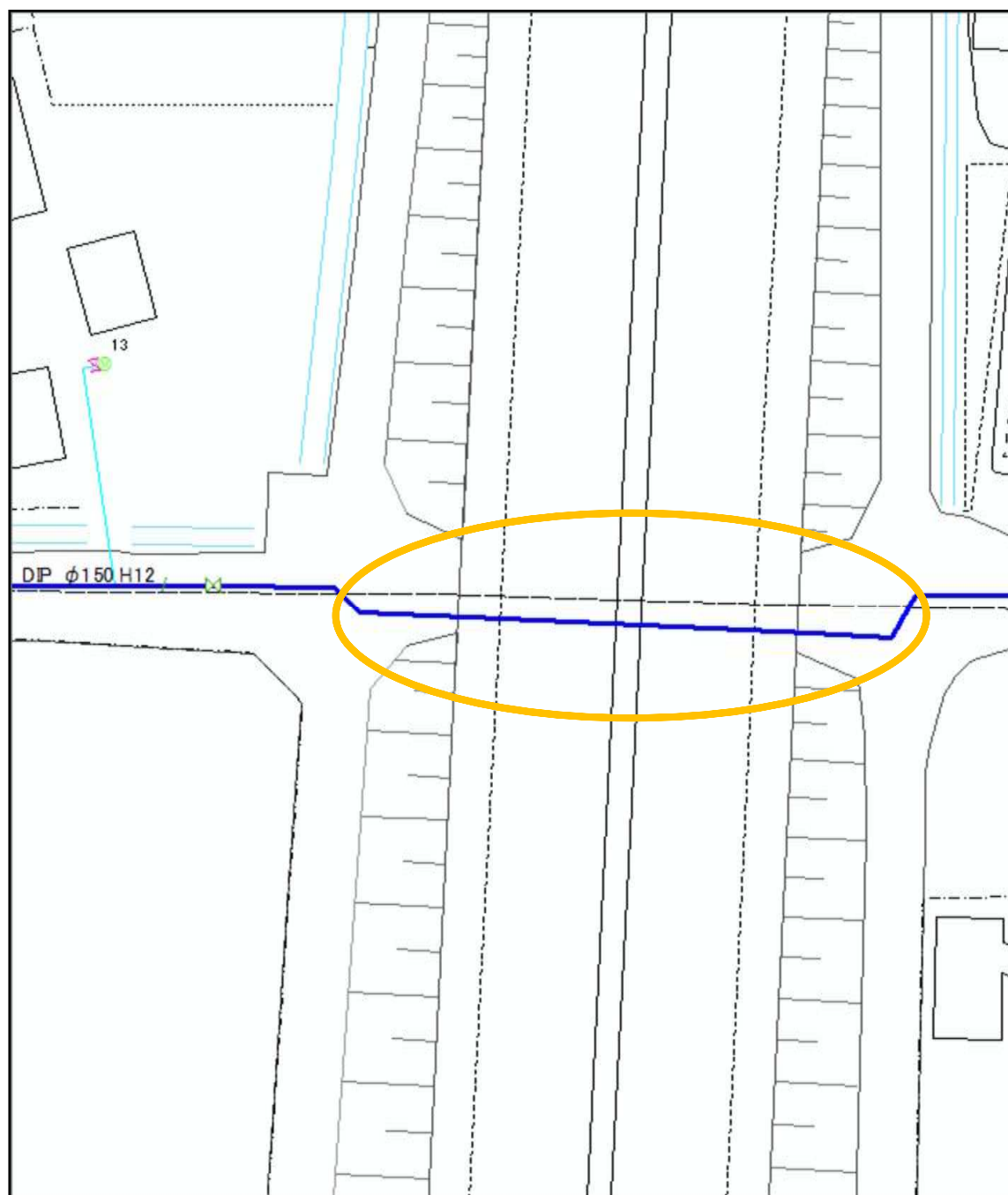


# 水道配管台帳図

一般国道内横断管調査箇所 一般国道4号バイパス No. 8

設置場所 永沼839番地先

縮尺 1/500



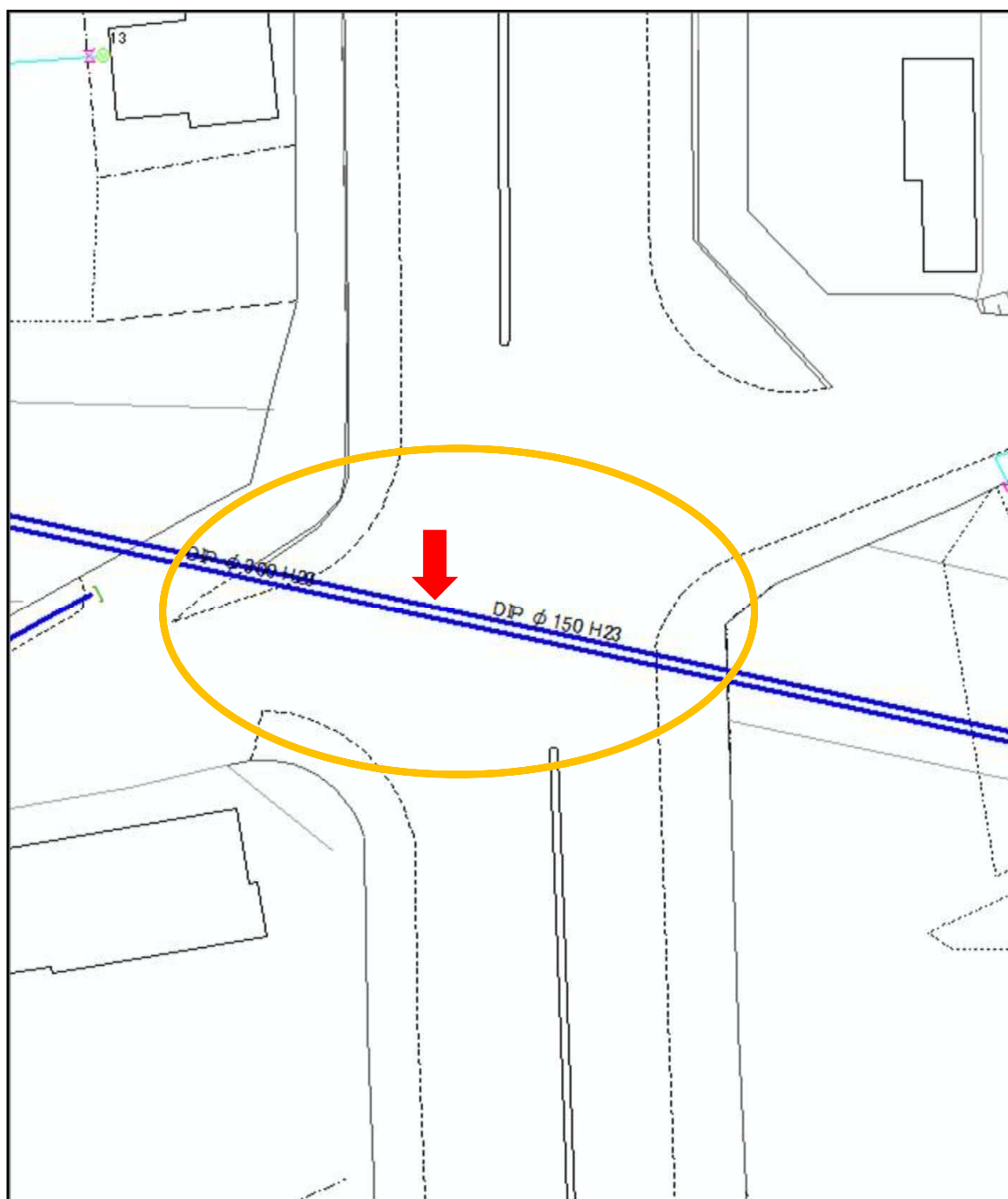


# 水道配管台帳図

一般国道内横断管調査箇所 一般国道4号バイパス No. 9

設置場所 永沼 永沼交差点内(北側)

縮尺 1/500

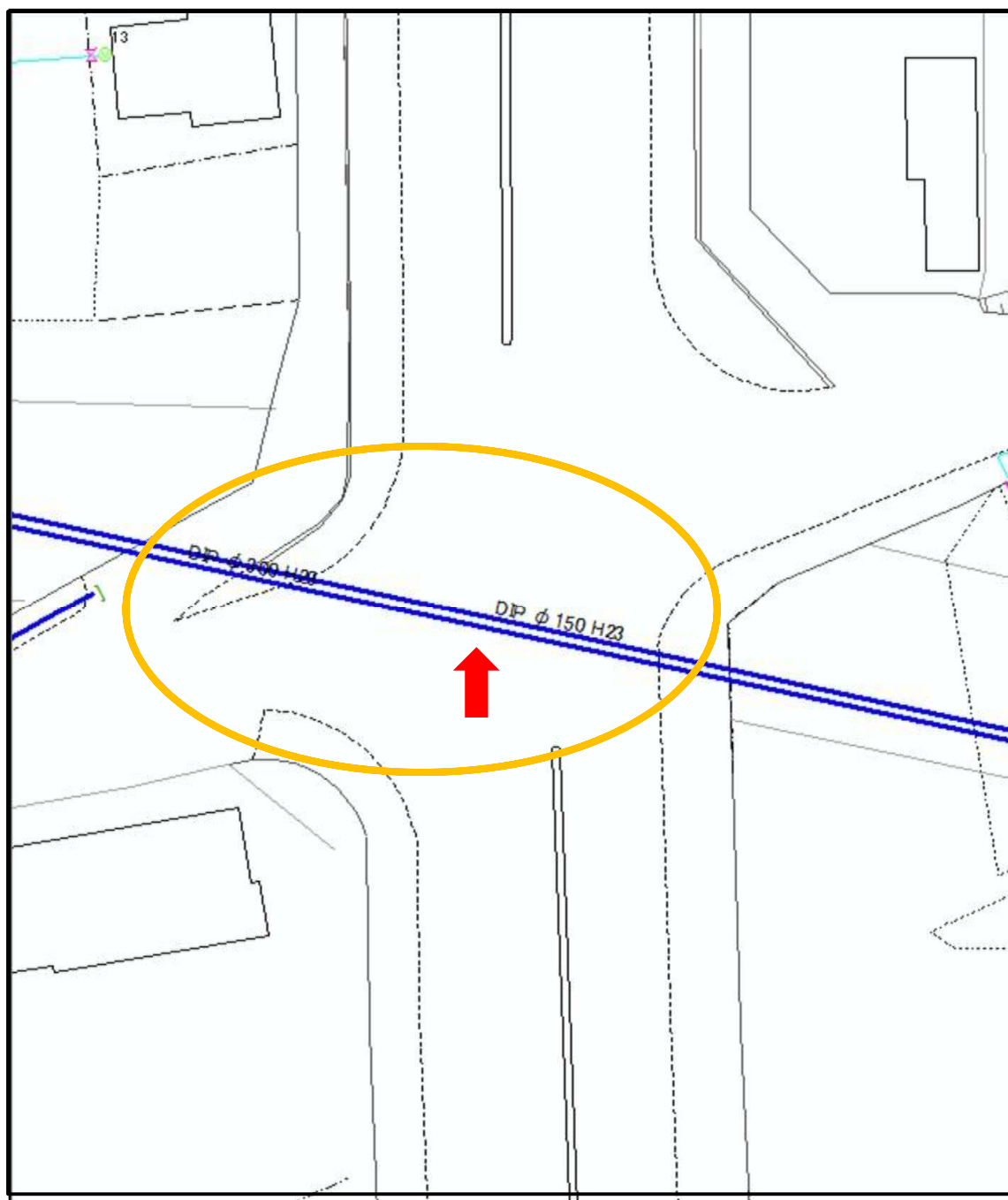


# 水道配管台帳図

一般国道内横断管調査箇所 一般国道4号バイパス No. 10

設置場所 永沼 永沼交差点内(南側)

縮尺 1/500

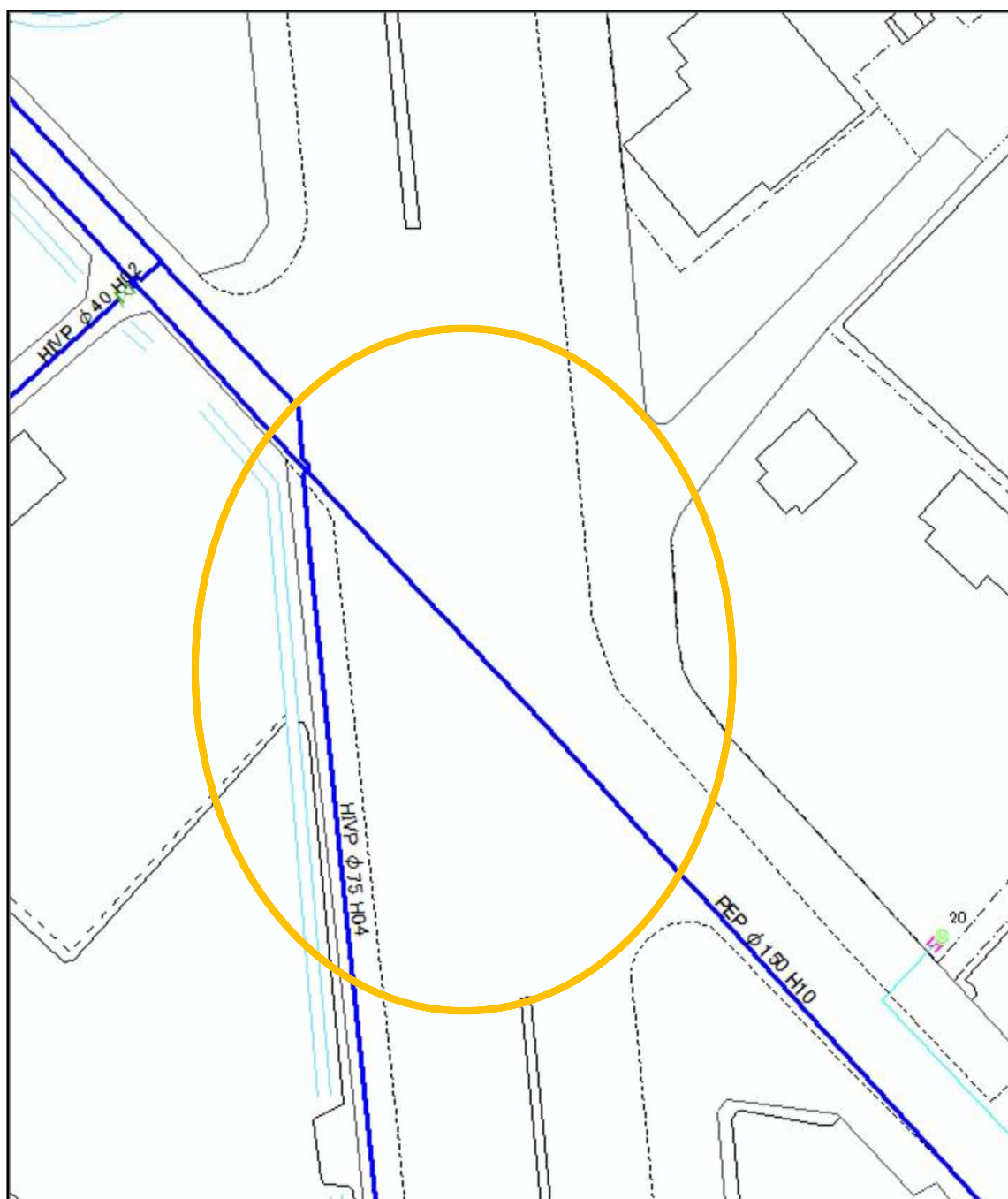


# 水道配管台帳図

一般国道内横断管調査箇所 一般国道4号バイパス No. 11

設置場所 水角 水角交差点内

縮尺 1/500

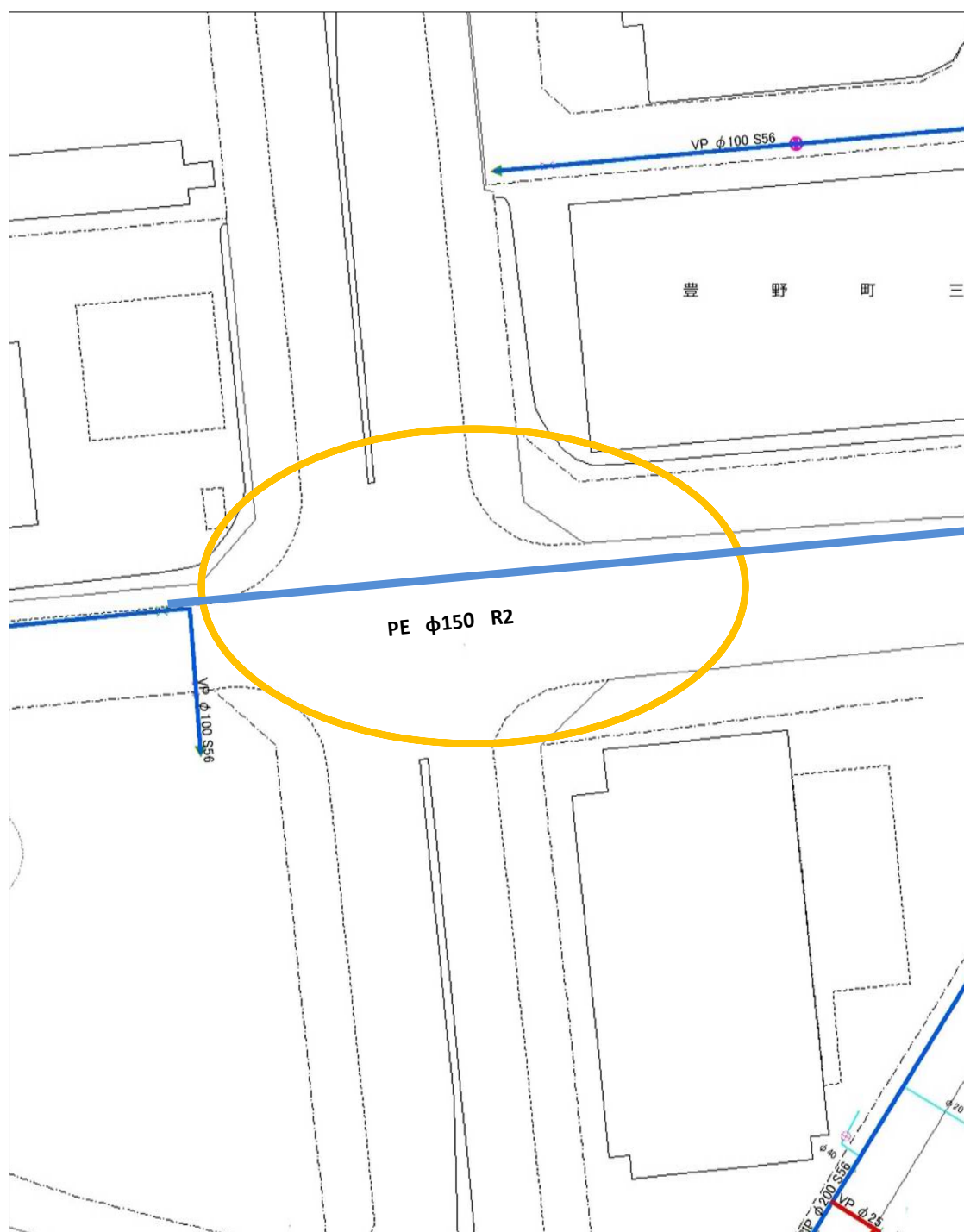


# 水道配管台帳図

一般国道内横断管調査箇所 一般国道4号バイパス No. 12

設置場所 豊野 豊野工業団地交差点内

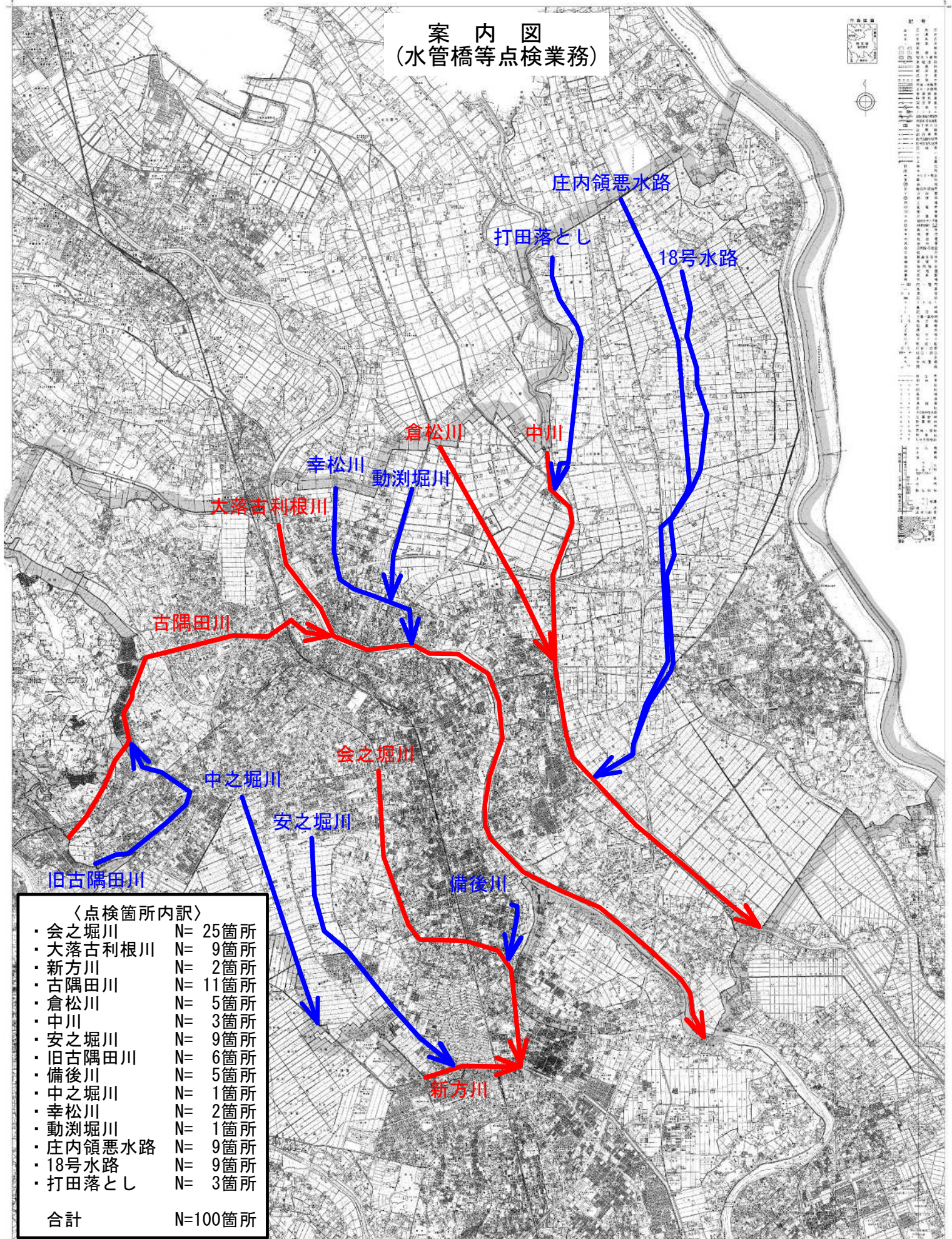
縮尺 1/500





# 春日部市全図

## 案内図 (水管橋等点検業務)





水管橋等点検業務箇所一覧表

河川名	箇所番号	橋梁名	地先住所	口径	ボート 利用
会 之 堀 川	A-①	立 沼 橋	南5-1-46	250	
	A-②	E248号橋	南5-3-10	100	
	A-③	E246号橋	南5-5-52	150	
	A-④	E244号橋	南5-5-35	100	
	A-⑤	E241号橋	一ノ割4-16-1	100	
	A-⑥	上 根 橋	一ノ割4-14-32	400	
	A-⑦	根耕地橋	一ノ割4-11-6	100	
	A-⑧	中 根 橋	一ノ割4-10-36	100	
	A-⑨	下 根 橋	一ノ割3-13-72	100	
	A-⑩	砂 田 橋	一ノ割3-11-35	100	
	A-⑪	F107号橋	一ノ割3-10-9	400	
	A-⑫	F109号橋	備後西5-9-26	100	
	A-⑬	トンネル河川流入口	備後西5-6-3	200 400	
	A-⑭	F218号橋	備後西4-10-1	300	
	A-⑮	大須賀橋	武里中野26-7	150	
	A-⑯	F209号橋	大場1259-1	250	
	A-⑰	五百縄橋	大場1231	100	
	A-⑱	武里橋	大場1222	150	
	A-⑲	単独管	大場1211	200	
	A-⑳	単独管	大畑3-8	400	
	A-㉑	大枝橋	大枝800	150	
	A-㉒	F446号橋	大枝823-4	100	
	A-㉓	池の端ふれあい橋	大枝884-1	150	
	A-㉔	A-20号橋	中央3-10-7	400	
	計(箇所数)			25	0

水管橋等点検業務箇所一覧表

河川名	箇所番号	橋梁名	地先住所	口径	ボート 利用
大 落 古 利 根 川	B-①	小渕橋	小渕2089-9	150	○
	B-②	春日部大橋	小渕1482	200	
	B-③	新町橋	八丁目30-1	300	○
	B-④	古利根公園橋	八丁目72	200	
	B-⑤	春日橋	八丁目120	100	○
	B-⑥	八幡橋	樋堀356-2	300	
	B-⑦	ゆりのき橋	藤塚2929-2	150 300	
	B-⑧	藤塚橋	藤塚613-2	200	
	計(箇所数)			9	6
新 方 川	C-①	単独管	千間1-1-2	100	
	C-②	新方川歩道橋	千間1-114	100	
	計(箇所数)			2	0
古 隅 田 川	D-①	D417橋	花積152-7	150	
	D-②	花積橋	花積217-1	150	
	D-③	不明	道口蛭田145-1	100	
	D-④	豊春橋	道口蛭田158-3	75	
	D-⑤	城殿宮橋	新方袋1160	150	
	D-⑥	C214号橋	栄町2-28	150	
	D-⑦	隅田橋	南栄町4-1	200	
	D-⑧	浜川戸橋	浜川戸1-3-20	250	
	D-⑨	梅田橋	浜川戸1-1-2	150 250	
	D-⑩	十文橋	粕壁3-10-25	150	
	計(箇所数)			11	0
倉 松 川	E-①	肅正橋	八丁目1853	200 100	○
	E-②	樋籠橋	樋籠976-1	200	
	E-③	新幸松橋	牛島1003	100	
	E-④	豊年橋	牛島1131-1	100	
	計(箇所数)			5	2
中 川	F-①	松富橋	立野712-1	300	
	F-②	はなみずき橋	藤塚2036	150 400	
	計(箇所数)			3	1

水管橋等点検業務箇所一覧表

河川名	箇所番号	橋梁名	地先住所	口径	ボート 利用
安 之 堀 川	G-①	F29号橋	大沼6-138-2	500	
	G-②	A16号橋	薄谷367	400	
	G-③	B21号橋	谷原新田1496-1	400	
	G-④	白百合橋	武里中野655-1	150	
	G-⑤	おおば橋	大場1969-1	250	
	G-⑥	F527号橋	大場711-3	200	
	G-⑦	谷中橋	大場691-3	200	
	G-⑧	谷中東橋	大畑767-9	100	
	G-⑨	大畑橋	大畑863-7	100	
	計(箇所数)			9	0
旧古隅田川	H-①	A18号橋	下蛭田266	300	
	H-②	道順川戸橋	道順川戸59-23	100	
	H-③	業平橋	南中曽根419	200	
	H-④	川面橋	南中曽根357-4	100	
	H-⑤	B30号橋	南中曽根318-226	150	
	H-⑥	やじま橋	南中曽根318-201	150	
	計(箇所数)			6	0
備 後 川	I-①	不明	備後東3-20-23	150	
	I-②	不明	備後東7-12-2	150	
	I-③	F353号橋	備後東7-12-33	75	
	I-④	F360号橋	備後東6-5-1	75	
	I-⑤	F362号橋	備後東6-6-1	100	
	計(箇所数)			5	0
中之堀川	J-①	増田橋	増田新田3-1	75	
	計(箇所数)			1	0
幸 松 川	K-①	めがね橋	八丁目445-7	250	
	K-②	G108号橋	八丁目213	150	
	計(箇所数)			2	0
動 瀧 堀 川	L-①	G202号橋	小瀧349-1	150	
	計(箇所数)			1	0

水管橋等点検業務箇所一覧表					
河川名	箇所番号	橋梁名	地先住所	口径	ホース 利用
庄内領悪水路	M-①	1128号橋	神間821-1	150	
	M-②	田中橋	神間647	200	
	M-③	重右エ門橋	櫨343	75	
	M-④	興治衛門橋	上金崎186	200	
	M-⑤	下柳橋	金崎1003-1	300	
M-⑥	野損橋	永沼1979-2	150		
M-⑦	1-29-3号橋	永沼1100-1	150		
			300		
M-⑧	単独管	永沼1760	200		
計(箇所数)				9	0
18号水路	N-①	1-16-2号橋	櫨871	200	
	N-②	2-26-2号橋	櫨340-2	75	
	N-③	富金橋	上金崎188	200	
	N-④	日上橋	金崎191	100	
	N-⑤	金崎橋	金崎41	100	
N-⑥	三角橋	永沼2179	150		
N-⑦	1-29-4号橋	永沼1964-2	150		
			300		
N-⑧	単独管	水角931-2	200		
計(箇所数)				9	0
打田落とし	O-①	古川橋	立野510-1	100	
	O-②	2189-2号橋	上柳592	200	
O-③	1-18-1号橋	上柳632-1	75		
計(箇所数)				3	0
合計(箇所数)				100	9



# 水道配管台帳図

箇所番号: A-①

河川名: 会之堀川

橋梁名: 立沼橋

地先住所: 南5-1-46

